

מחוז הצפון
 מרחב תכנון מקומי - הגליל המזרחי
 תכנית מס' 2650

הנקודת יעוד חלק מחלקה 4 בגוש 17521 רינה, למגורים

קנה מדה 1:1250

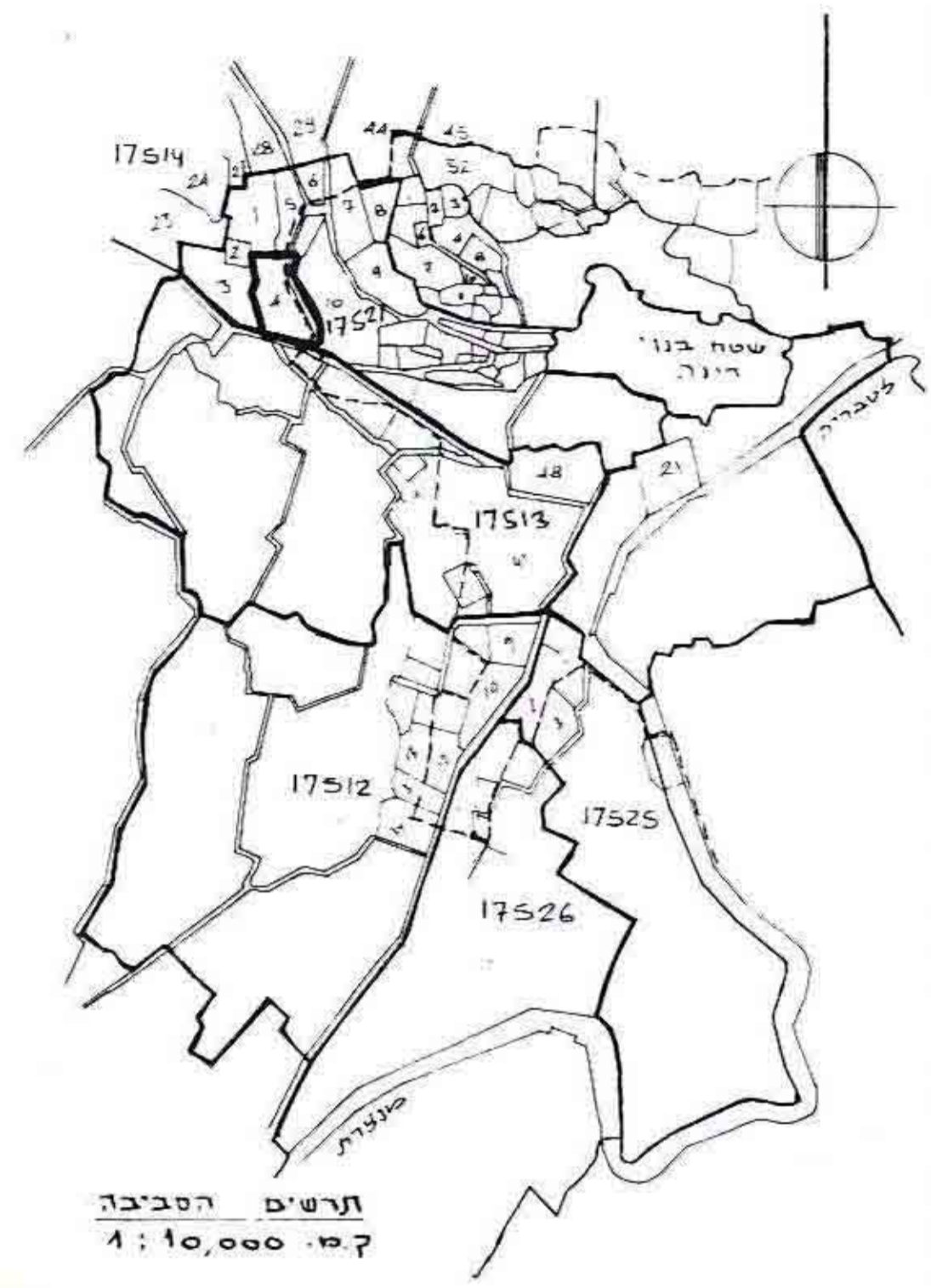
תכנית מס' 2650
 תחומים מס' 14790, 14791, 14792, 14793, 14794, 14795, 14796, 14797, 14798, 14799, 14800, 14801, 14802, 14803, 14804, 14805, 14806, 14807, 14808, 14809, 14810, 14811, 14812, 14813, 14814, 14815, 14816, 14817, 14818, 14819, 14820, 14821, 14822, 14823, 14824, 14825, 14826, 14827, 14828, 14829, 14830, 14831, 14832, 14833, 14834, 14835, 14836, 14837, 14838, 14839, 14840, 14841, 14842, 14843, 14844, 14845, 14846, 14847, 14848, 14849, 14850, 14851, 14852, 14853, 14854, 14855, 14856, 14857, 14858, 14859, 14860, 14861, 14862, 14863, 14864, 14865, 14866, 14867, 14868, 14869, 14870, 14871, 14872, 14873, 14874, 14875, 14876, 14877, 14878, 14879, 14880, 14881, 14882, 14883, 14884, 14885, 14886, 14887, 14888, 14889, 14890, 14891, 14892, 14893, 14894, 14895, 14896, 14897, 14898, 14899, 14900, 14901, 14902, 14903, 14904, 14905, 14906, 14907, 14908, 14909, 14910, 14911, 14912, 14913, 14914, 14915, 14916, 14917, 14918, 14919, 14920, 14921, 14922, 14923, 14924, 14925, 14926, 14927, 14928, 14929, 14930, 14931, 14932, 14933, 14934, 14935, 14936, 14937, 14938, 14939, 14940, 14941, 14942, 14943, 14944, 14945, 14946, 14947, 14948, 14949, 14950, 14951, 14952, 14953, 14954, 14955, 14956, 14957, 14958, 14959, 14960, 14961, 14962, 14963, 14964, 14965, 14966, 14967, 14968, 14969, 14970, 14971, 14972, 14973, 14974, 14975, 14976, 14977, 14978, 14979, 14980, 14981, 14982, 14983, 14984, 14985, 14986, 14987, 14988, 14989, 14990, 14991, 14992, 14993, 14994, 14995, 14996, 14997, 14998, 14999, 15000

המקום : כפר רינה
 גוש 17521, חלקה 4, וחלקים מחלקות 13, 10
 גוש 17513, חלקים מחלקות 3, 4, 50
 יוזם התכנית : אברהם טאהא יעקובי - כפר רינה
 בעל הקרקע : אברהם טאהא יעקובי ואחיו ומ.מ.י (לגבי הדרך)
 עורך התכנית : ארכיטקט א.נחלה - נצרת - דה קאונג
 שטח התכנית : כ. 10.329 דונם

חתימות : יוזם התכנית, עורך התכנית

אילי נחלה - אדריכל
 נצרת - רח' קונסט - טל 85072
 חוק התכנון והבניה תשכ"ה-1965
 מחוז הצפון
 מרחב תכנון מקומי - הגליל המזרחי
 תכנית מס' 2650
 חלקה 4 בגוש 17521
 תאריך : 1.2.1976

חוק התכנון והבניה תשכ"ה-1965
 הוצרה הסקיסית לתכנון
 הנכיל המורה
 חכמת ארצות
 חוק התכנון והבניה תשכ"ה-1965
 חלקה 4 בגוש 17521
 תאריך : 2.12.74



תרשים הסביבה
 ק.מ. 1:10,000

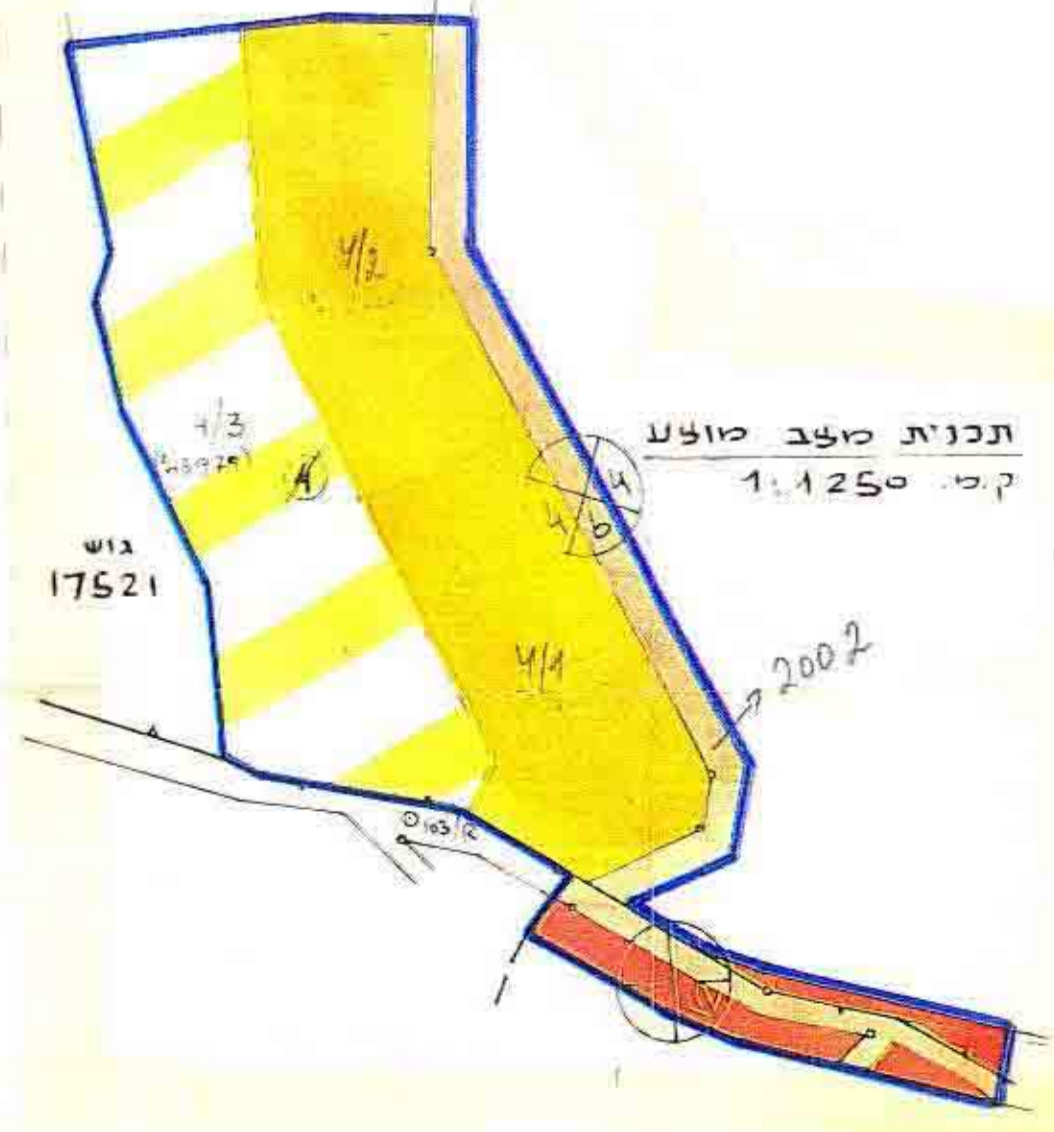
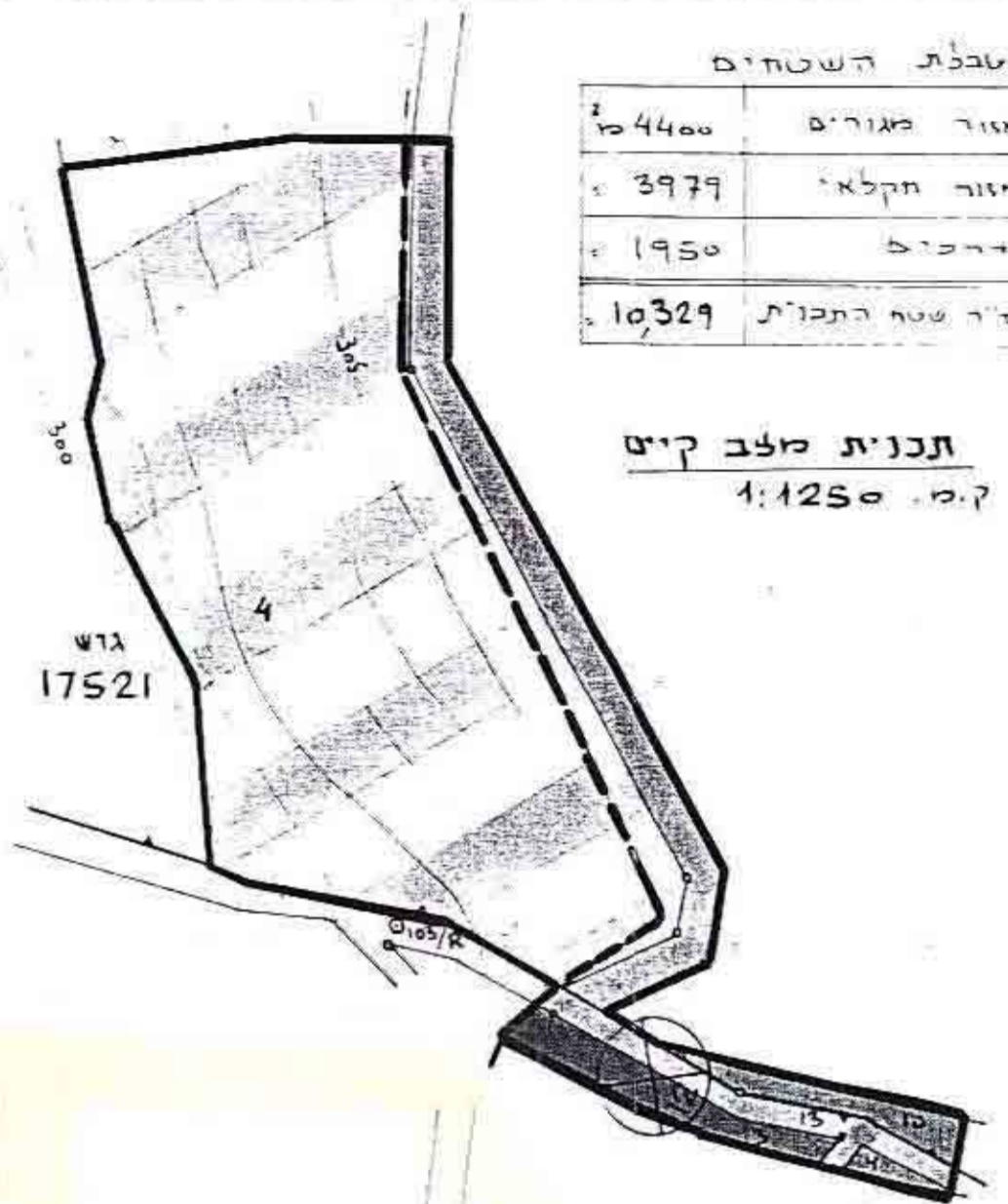
מקרא :

- גבול התכנית
- גבול תכנית מתאר- רינה
- אזור חקלאי
- אזור מגורים
- דרך קיימת (רשומה)
- דרך מוצעת ו/או הרחבה לדרך
- כספר הדרך
- מרווחים קדמיים
- רוחב הדרך

טבלת השטחים

4400 מ ²	אזור מגורים
3979 מ ²	אזור חקלאי
1950 מ ²	דרכים
10329 מ ²	שטח התכנית

תכנית מלב קיים
 ק.מ. 1:1250



תכנית מלב מוצע
 ק.מ. 1:1250