מרחב תכנון גליל מרכזי

תכנית מס' 2021/מק

תיקון לתכנית מתאר מס' גל/400

גוש 19502 חלקה ד (חלקי חלק)

פרטים:

הקרקע הכלולה בתכנית: גוש 19502 חלקה ד

בעל הקרקע: מועצת מקרקעי ישראל

שטח התכנית: 11000 מ"ר

מטרת התכנית: יעוד שטח לבית קברות והרחבת כביש

יוזם התכנית: מועצה מקומית בית גן

עורך התכנית: מהנדס דיר יוסף, רח' ויצמן 29, עכו.

בעל הנכס:

חתימות יוזם התכנית:

חתימות עורך התכנית:

התאריך

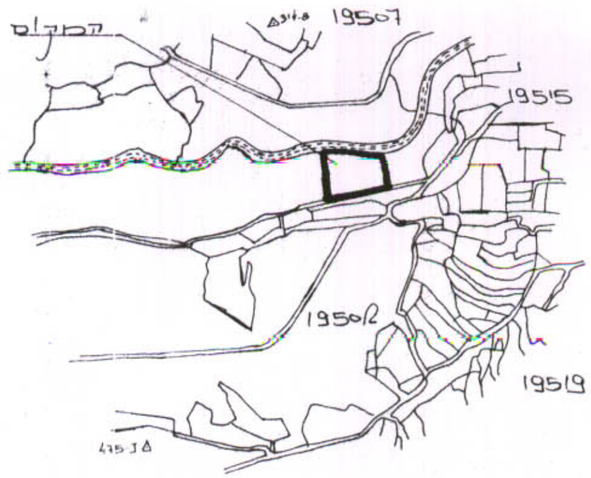

תכנית הסביבה, ק.מ. 1:50000

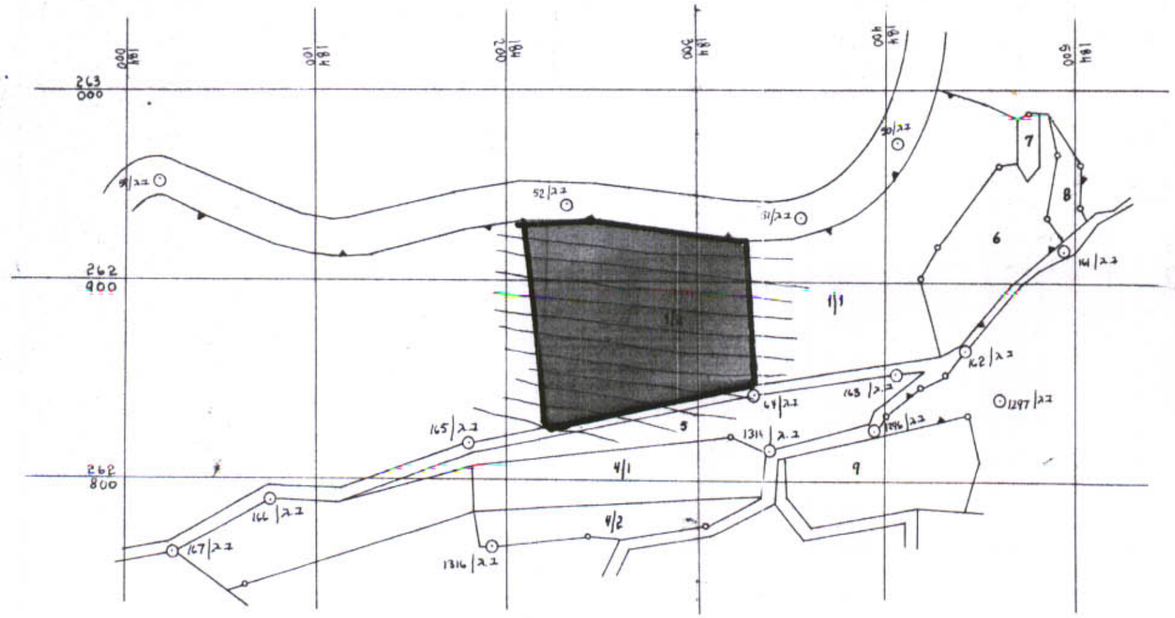

תכנית הסביבה והחלקה מצב קיים ק.מ. 1:2500

טבלת שטחים

בית קברות	10655 מ"ר
הרחבת דרך	345 מ"ר
סה"כ	11000 מ"ר

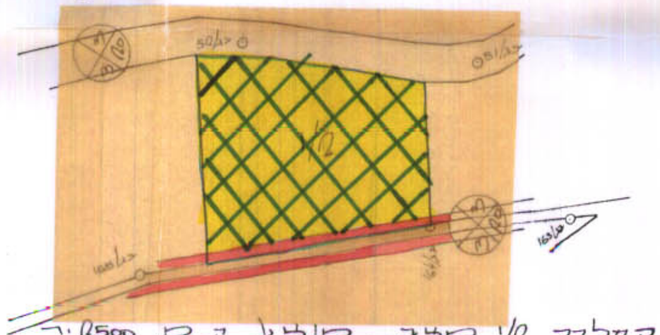

תכנית החלקה ב/1 מצב מוצע ק.מ. 1:2500