

תכנית כפירות ס"ס 234

תכנית חלוקת גוש ארעי 17529

חלקה 10 ארעית

ד"ר-ניחול ומדע מקרקעין ונדל"ם בע"מ
אימות אישור
אושרה לתוקף ע"י ועדה
נימ"ה

חוק התכנון והבניה תשכ"ה-1965
הוצרה הסתייגות בדבר
הוראת המורה
תכנית ארעית מס' 234
הועברה לועדה הממונה בתכנון ונדל"ם
המצאה לפתרון חוקי במסגרת
תכנית ארעית

המקום — ריינה

גוש — 17529

חלקה — 10

שטח התכנית — 8.801 ד'

יוצב התכנית — פדול חניב חורי

בעל הקרקע — הנ"ל ועוד

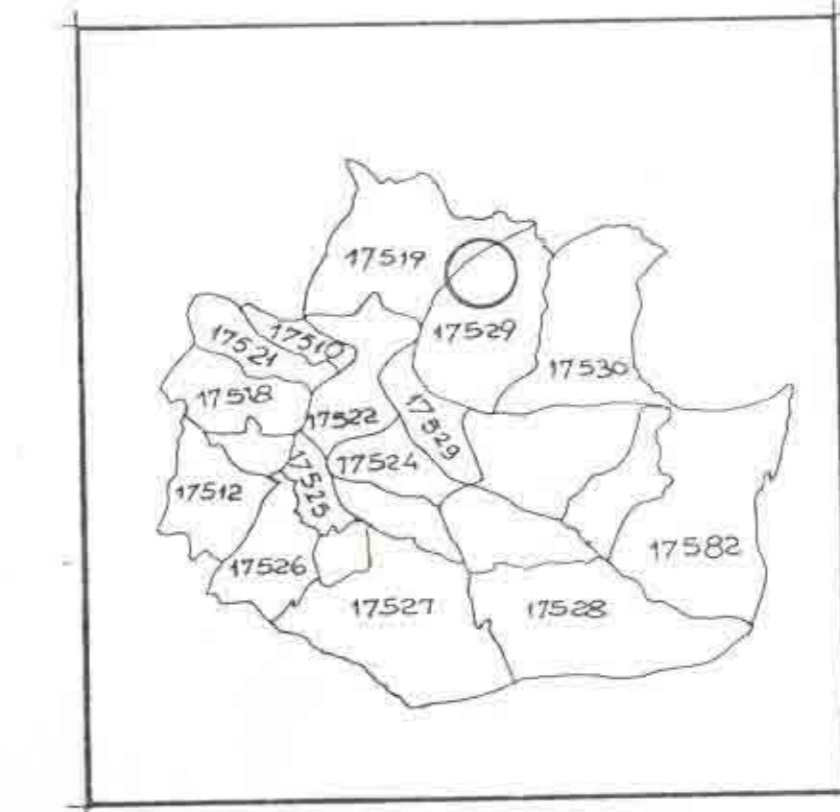
המתכנן — סוהיל מ. סאבא

מהנדס בנין - נצרת

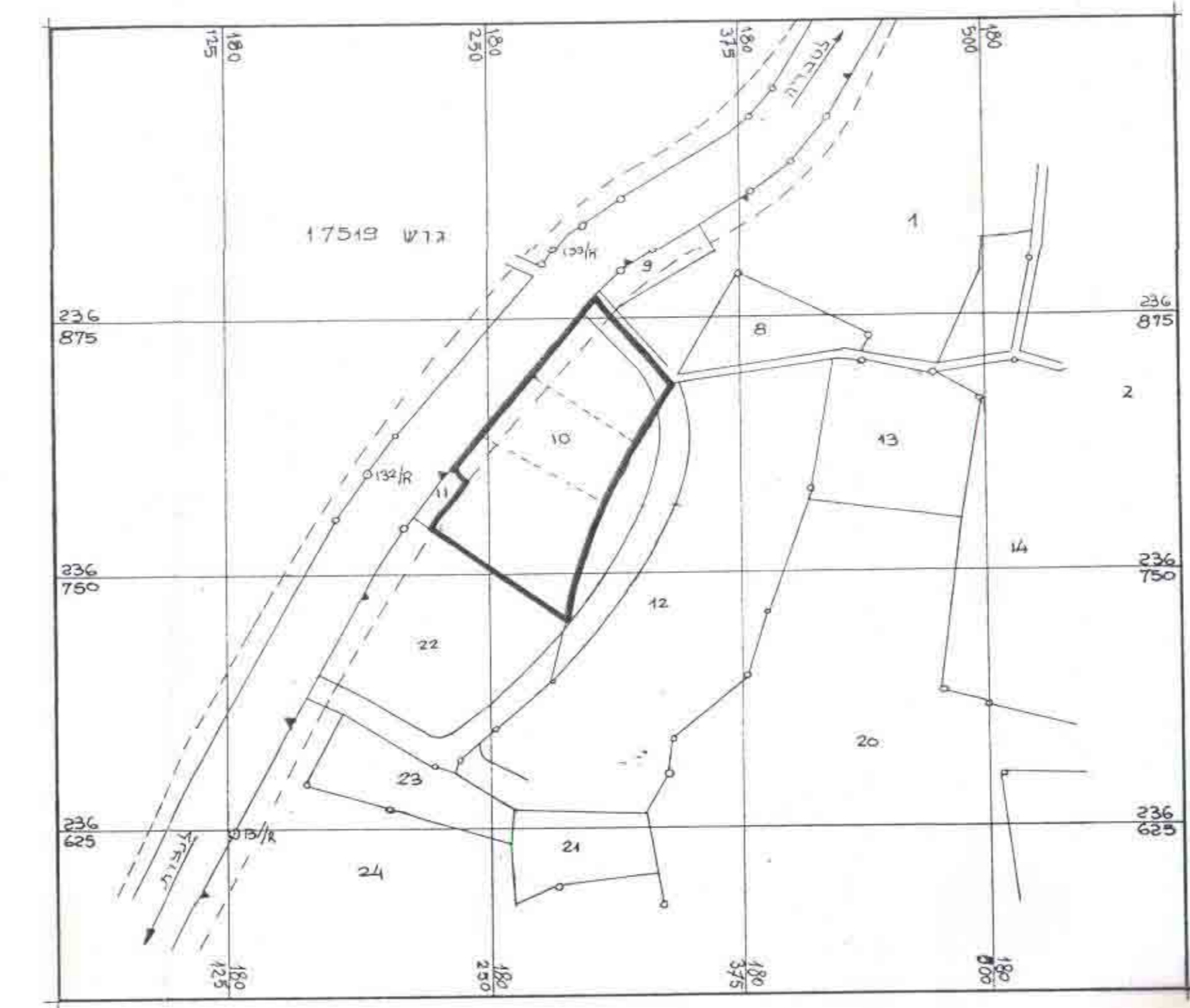
חתימת היופ"ם:

חתימת המתכנן:

תאריך:



כפת גושים 1:40000

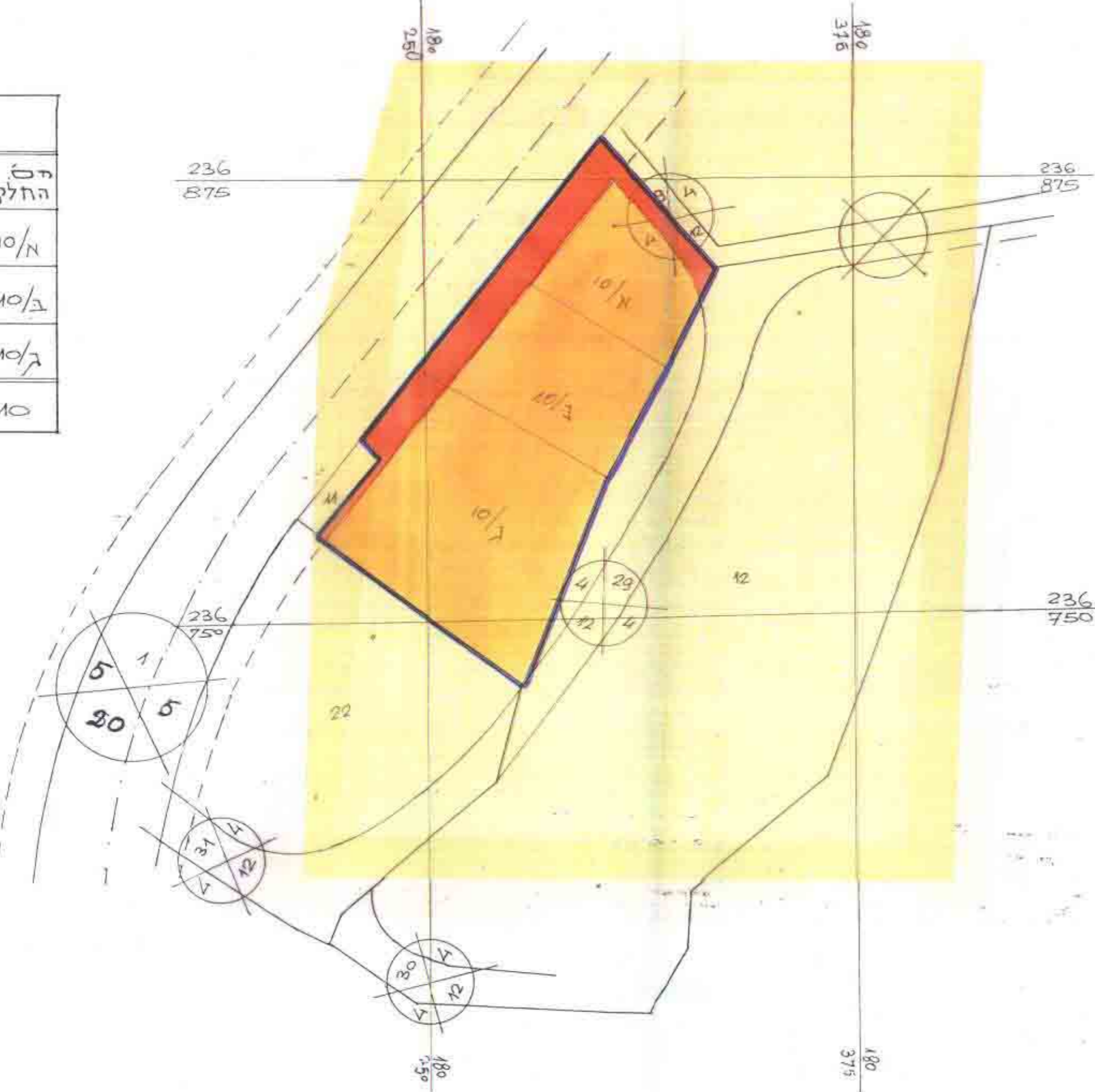


תכנית הסביבה 1:2500

מקרא

- איפון מגורים "א"
- כביש קיים
- דרך סופעת
- מס הדרך
- מרבחים צדדיים
- דוחב הדרך
- גבול החלקות

טבלת בעלות וחלוקה		
מ"ס החלקה	שטח החלקה	בעל החלקה
10/א	1769	אבדקים ז. חורי
10/ב	2578	פדול ז. חורי
10/ג	4454	זליאם ז. חורי
10	8801	



תכנית החלוקה 1:1250

מסדר הכנסים
חוק התכנון והבניה תשכ"ה-1965
מחתימת
מרחב תכנון מקומי
תכנית ארעית מס' 234
הועדה הממונה כשיבתה ה
מיום
החליטה לתת חוקה
לחכ"ת והעברת לעיל.
סגן מנהל כללי לתכנון
וע"מ ראש עירייה

מסדר הפנים
חוק התכנון והבניה תשכ"ה-1965
מחתימת
מרחב תכנון מקומי
תכנית ארעית מס' 234
הועדה הממונה כשיבתה ה
מיום
החליטה לתת חוקה
לחכ"ת והעברת לעיל.
סגן מנהל כללי לתכנון
וע"מ ראש עירייה

תכנית מס' 2312 מרשמה לפתן חוקי בילוקים
המסומים מס' 2311 מרשמה לפתן חוקי בילוקים
מס' 2310