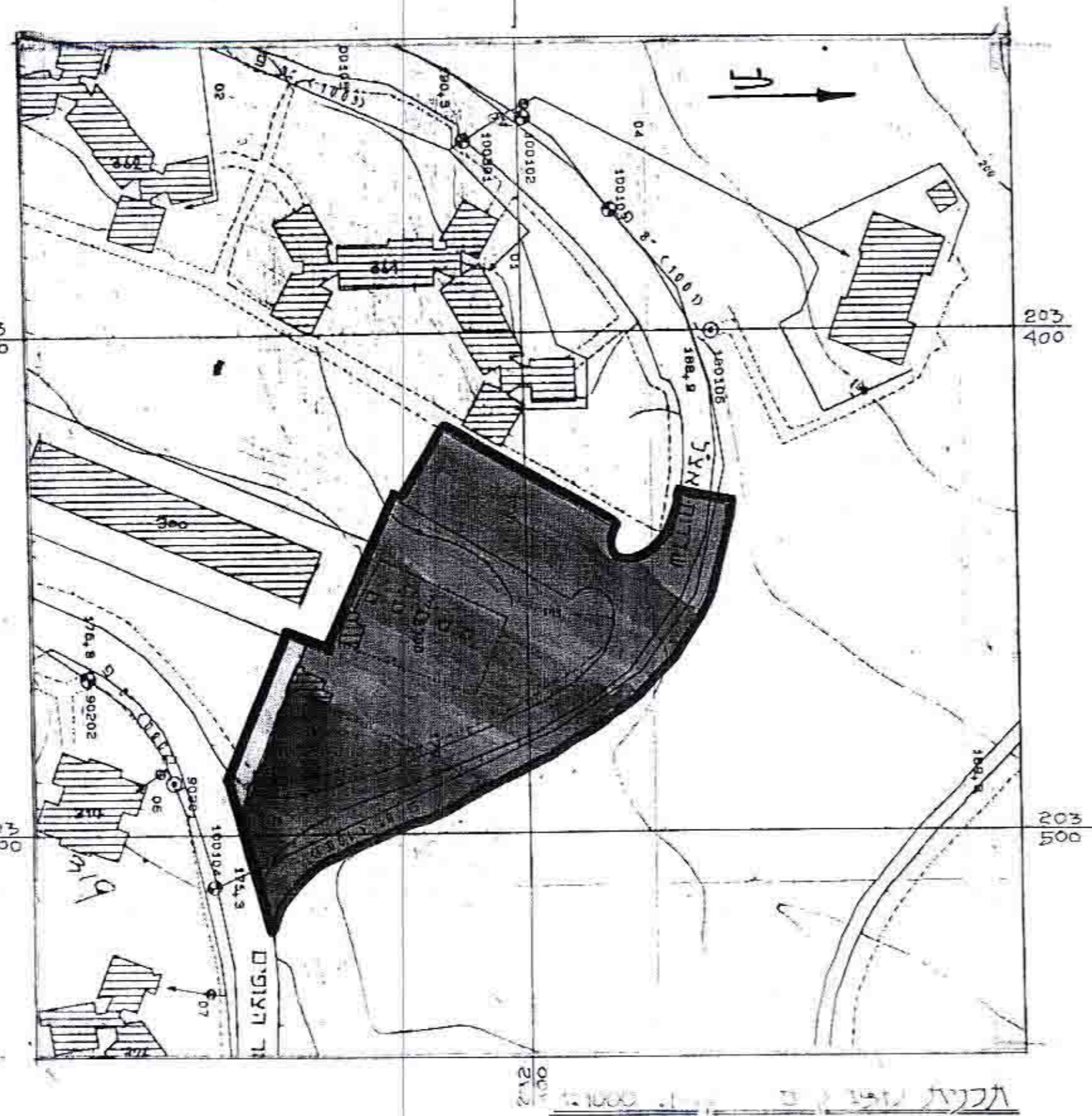


מרחב תכנון כוקוזי קרית שמונה

תכנית מפורטת מס. 7553/2
 מהווה שינוי לתכנית מתאר מס. 3651
 שינוי לת.ד.ש.צ. מס. 1/05/07/01
 1/05/07/02
 1/05/07/08
 שינוי יעוד ברח. הד הפזיזים



טבלת היחסים

שטח באחוזים	דשטח דונם	אזור השיטה
4.3%	0.205	אזור המגורים
37%	1.777	שטח ציבורי עירוני שטח פתוח
0.7%	0.033	שטח מים
58%	2.785	דיון אזורי ומנהל
100%	4.8	

עירייה שמונה
 27.10.1983
 ... נגס

מחוז עפון
 גפה עפון
 ישוב קרית שמונה
 גוש 143
 חלקה 1 (חלק)

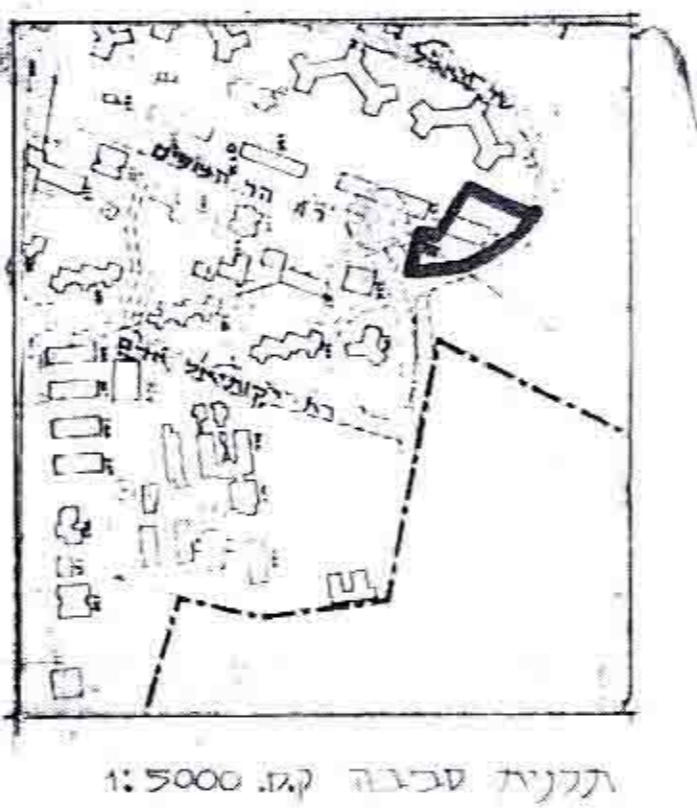
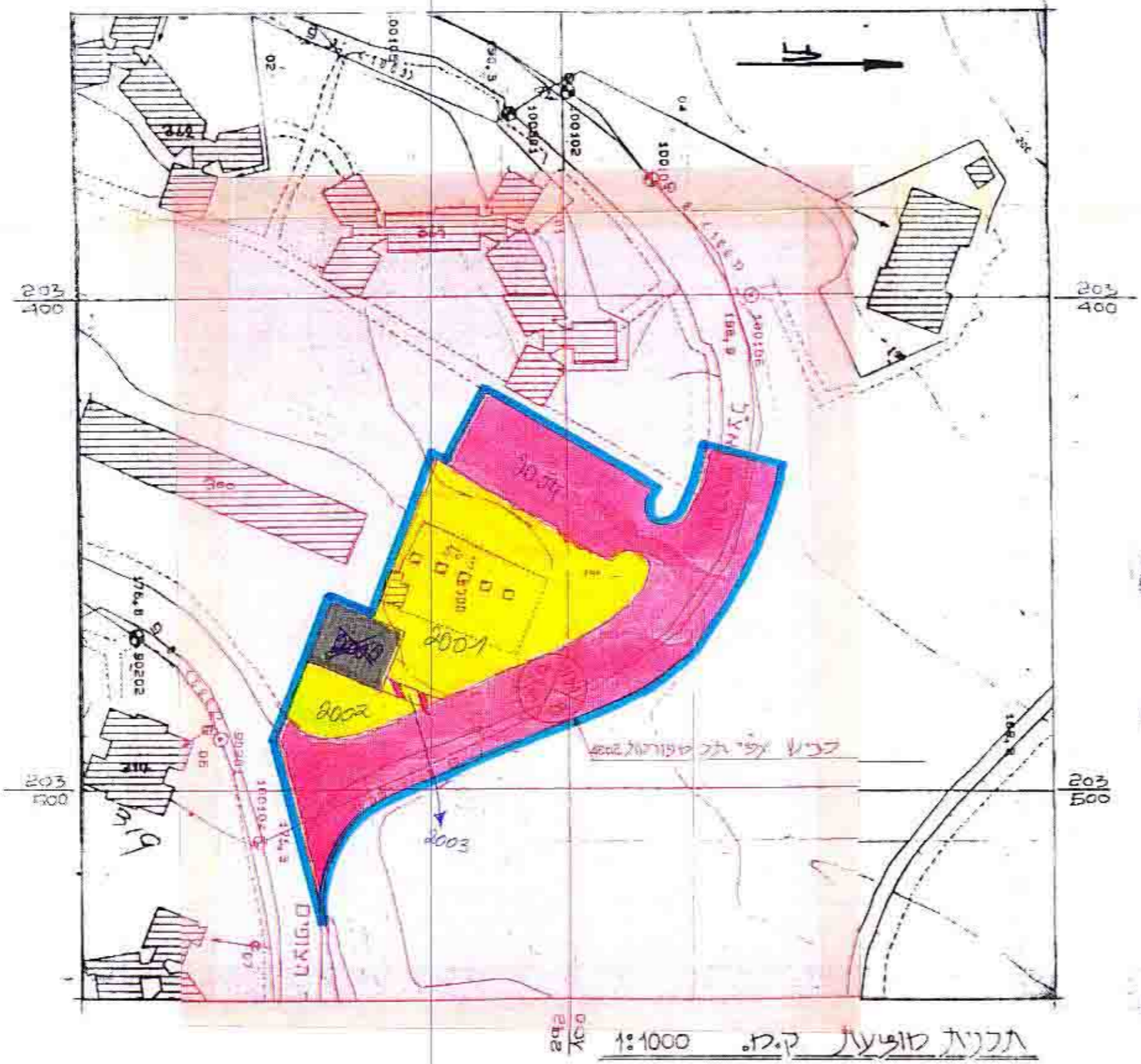
שטח התכנית 4.8 דונם
 יוזם התכנית עיריית קרית שמונה
 בעל הקרקע מנהל מקרקעי ישראל
 עורך הבקשה אגף אדריכלות ועיצוב ק.שמונה

א.נ. 471
 קרית שמונה

מקרא

- גבול תכנית
- שטח למבנים ציבוריים עדותיים ציבוריים
- אזור מסחרי
- שטח ציבורי פתוח
- דרך משולפת
- דרך קיימת ומנהל
- דרך מוצעת
- מספר דרך
- קו בנין
- רמת הדרך

אין להחנות פחיות פלסטיק ליד המבנים
 להחנות פחיות פלסטיק ליד המבנים
 להחנות פחיות פלסטיק ליד המבנים



תוק כ"ה 1985
 חוק הכנת תוכנית ולכיה
 מר"ת שמונה
 תכנית 7553/2
 25.12.95

משרד הפנים מר"ת
 תוק התכנית והכנת התכנית-1985
 7553
 תעודת המהותית לתכנית ולכיה החלופית
 97.92
 משרד הפנים

31.10.83
 1983

הודעה על אישור תכנית מס. 7553
 מר"ת גיליון הפרסומים מס. 4196
 מיום 27.9.83