WP 0592

RI 3977
מנה 3

מחוז הצפון

מרחב תכנון מקומי - הגליל המזרחי

תכנית מס' 3977

הוראות שנוי לתכנית מתאר גלילית מס' 194.
ולתכנית מתאר רינה מס' 1233.

המקום: רינה גוש: 17510 . חלקה: 4.

מטרת התכנית: שנוי יעוד חלקה 4 גוש 17510 משטח חקלאי לשטח תעשיה למלאכה

שטח התכנית: 4.00 דונם

תאריך: 25/7/86

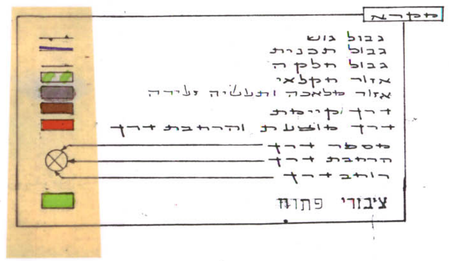

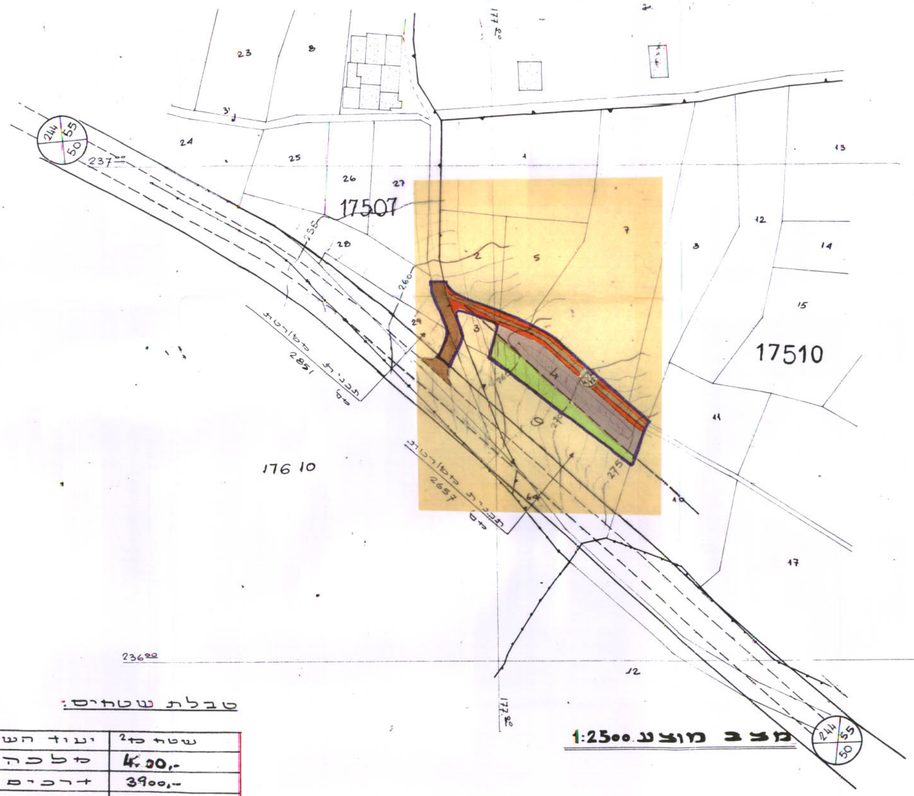

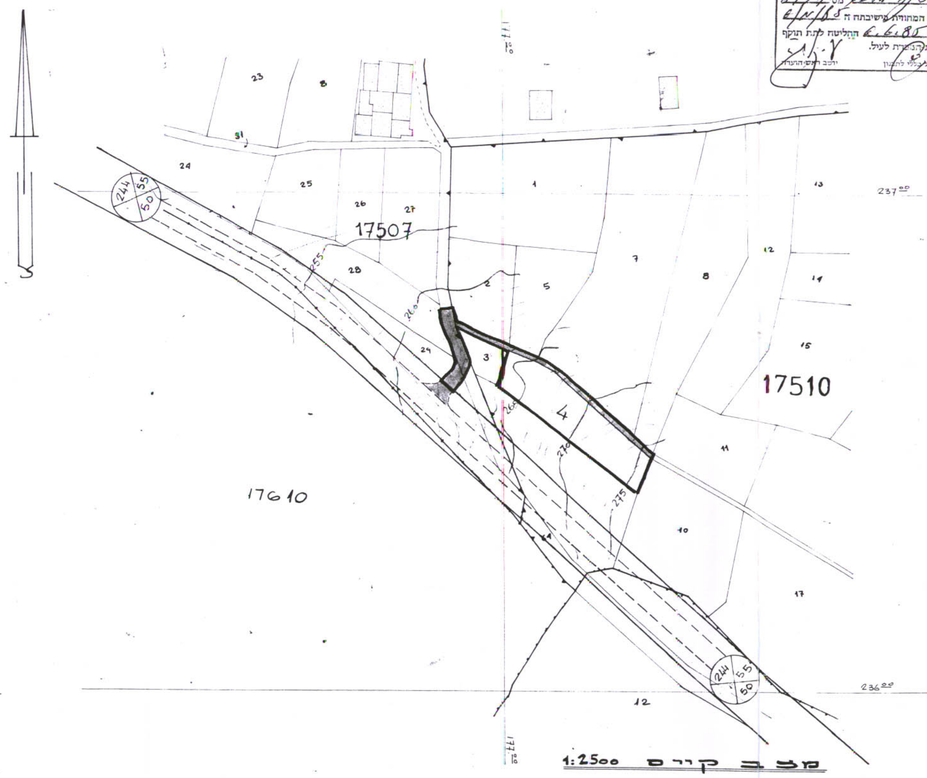

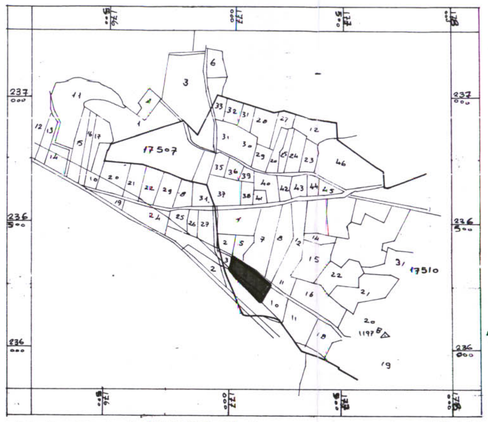

טבלת שטחים:

%	יעוד השטח	שטח בדונם
41.0%	חלקה	4.00,-
39%	דרכים	3900,-
20.0%	ציבורי פתוח	2600,-
100%	סה"כ	10000,-

תתימות:-

בעל הקרקע:-

חיוזם:-

המתכנן:-