

WP 0534
ar 2909
מנהל 2

124/75 חולוצ הצפון
מרחב חכנון מקימי- הגליל המרכזי

תכנית מס. 2909
הנקראת: יעוד שטח לבית ספר

המקום - כפר עראבה

גוש : 1938 ו 166.167 חלקות

מטרת התכנית: שנוי יעוד הקרקע מצבורי פתוח ומגורים רגיל 'א' למבני צבור 'בית ספר'

שטח התכנית: 10.664 = 1.392 + 9.272 דונם
יוזם התכנית: המועצה המקומית עראבה
בעל הקרקע: מ.מ.י.

עורך התכנית: רב אה אולמנד

מהנדס אדריכלי: בנין

כפר עראבה

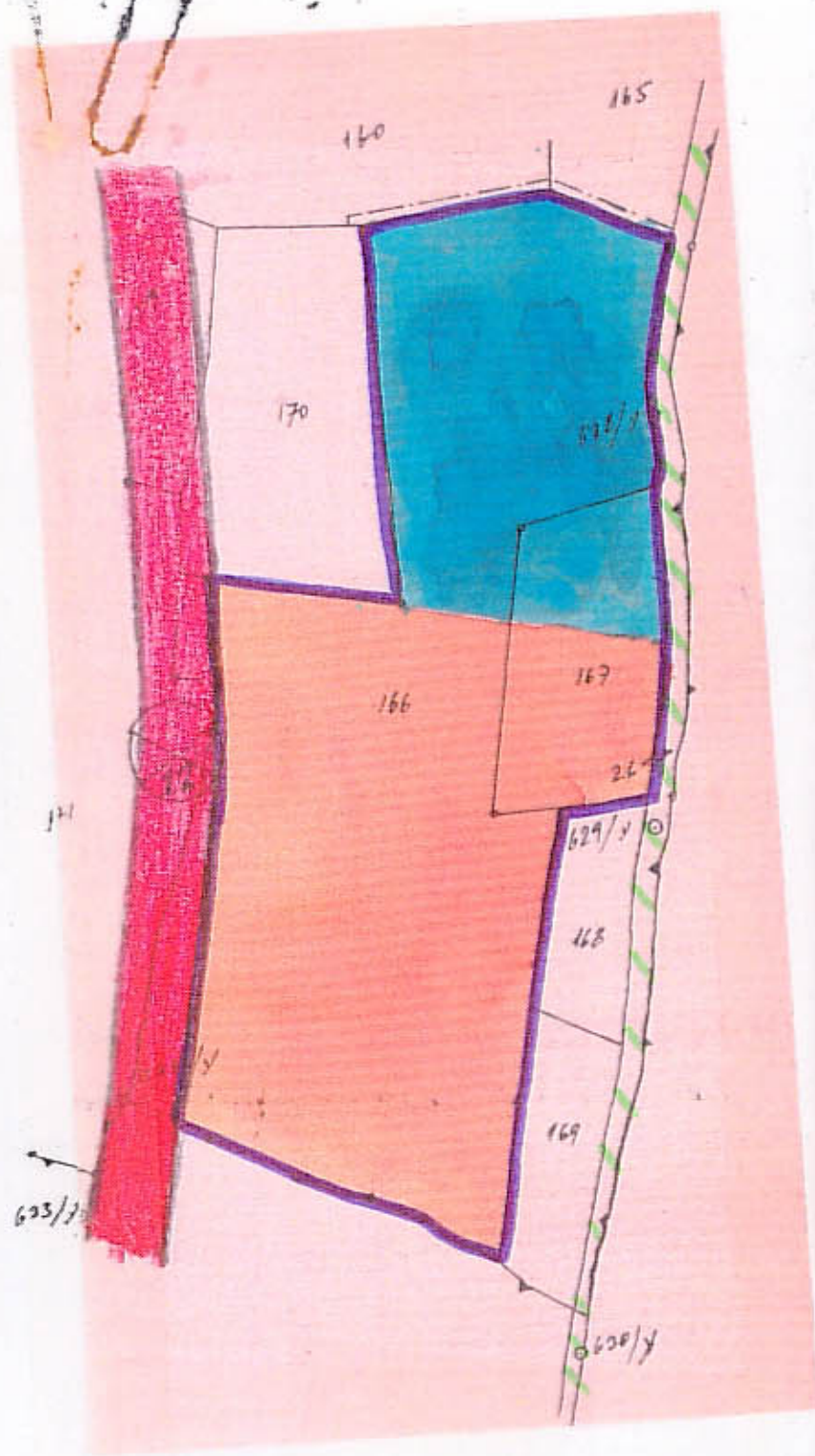
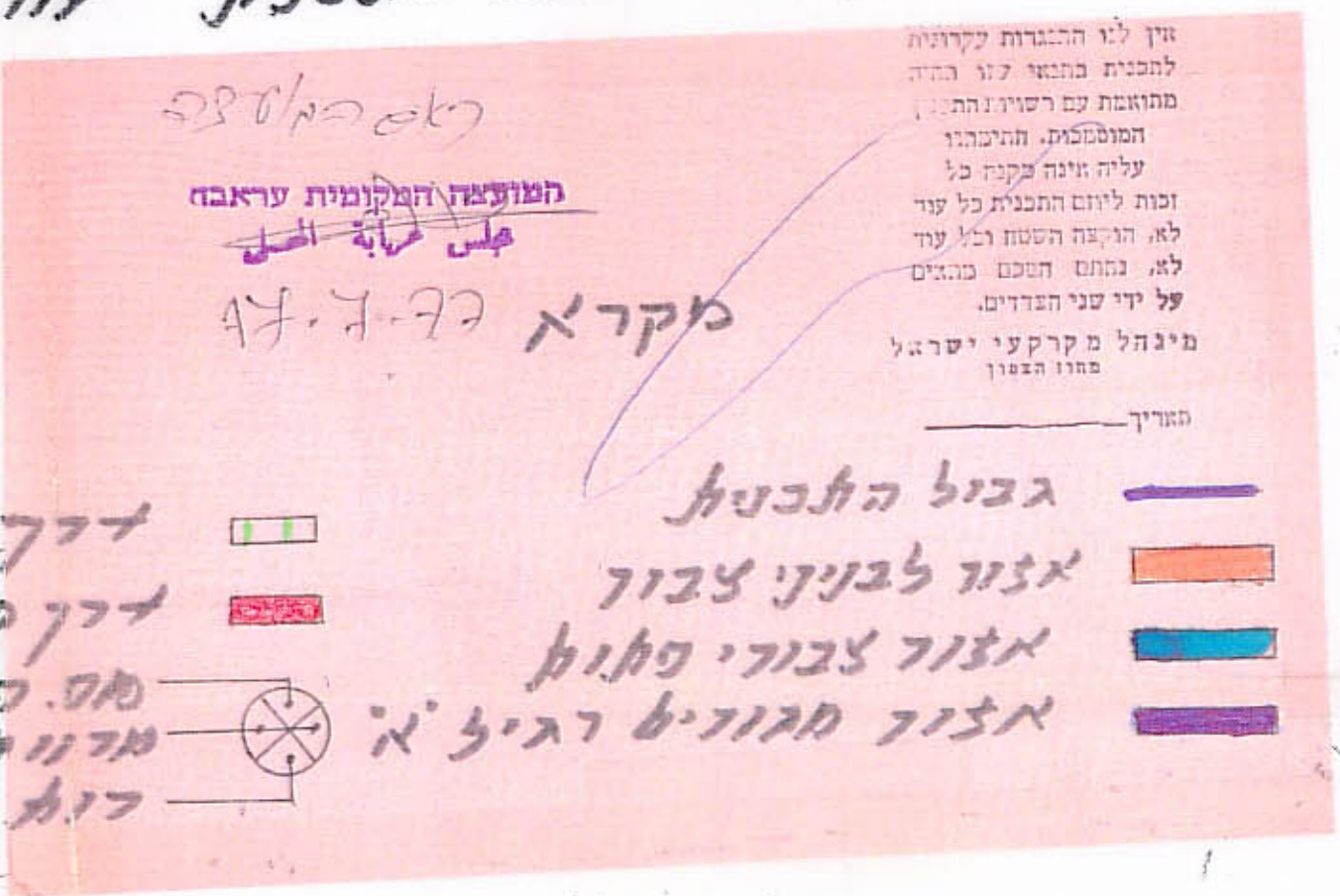
יוזם התכנית עורך התכנית

החוקים וההגדרות הקדומים להכנת תוכנית זו הודו מתואמת עם רשות התכנון המוסמכת. התכנון עליה יהיה קבוע כל זכות ליוזם התכנית כל עוד לא הוקמה השטח ולא עוד לא נתמסר הסכם מכירתו על ידי שני הצדדים. מינהל מקרקעי ישראל מחוז הצפון

מס. 47.7-74
מקרא

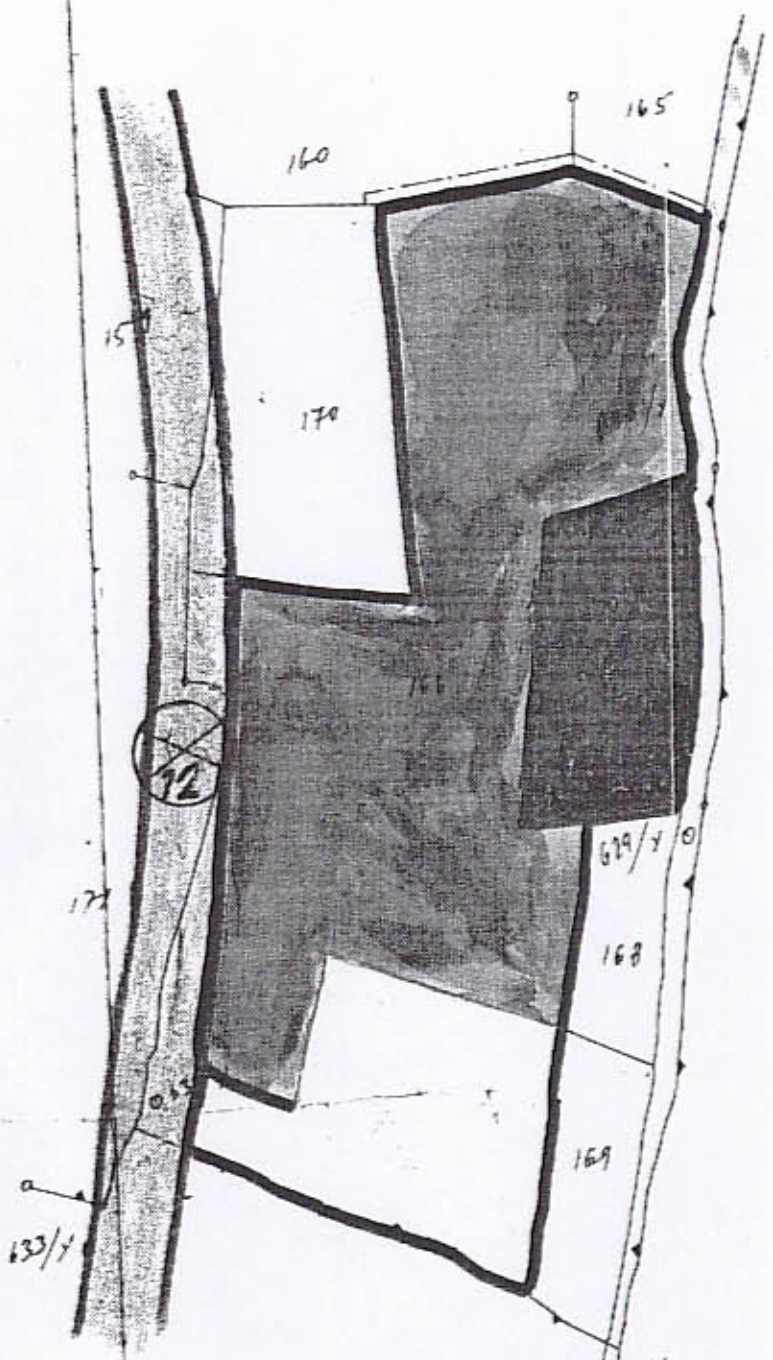
גבול התכנית
אזור לבנוני צבור
אזור צבורי פתוח
אזור מגורים רגיל 'א'

דרך קיימת
דרך מוצעת/הידלבה
מס. הדד
מדנוח קדמי מינחלי
דואר הדד



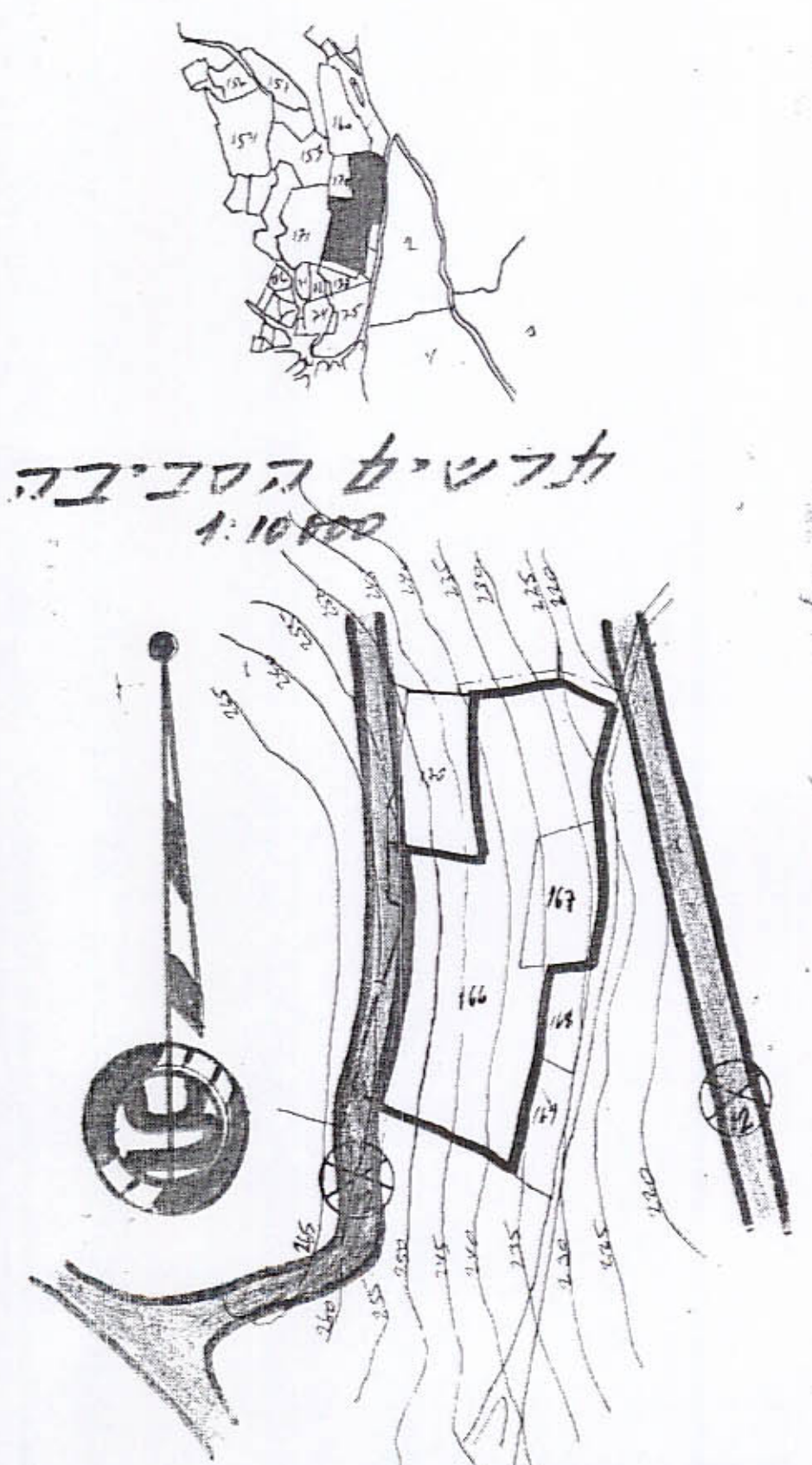
תדשים המגדשים 1:2500
מצב מוצע

מחוז הצפון
חוק התכנון והבניה השכיח-1965
מחוז...
מרחב חכנון מקומי...
הכנית...
הועדה המחוזית...
מיום...
התכנית...
סגן מנהל כללי לחכנון



תדשים המגדשים 1:2500
מצב קיים

מחוז הצפון
חוק התכנון והבניה...
מחוז...
מרחב חכנון מקומי...
הכנית...
הועדה המחוזית...
מיום...
התכנית...
סגן מנהל כללי לחכנון



תדשים המגדשים 1:2500

מחוז הצפון
חוק התכנון והבניה...
מחוז...
מרחב חכנון מקומי...
הכנית...
הועדה המחוזית...
מיום...
התכנית...
סגן מנהל כללי לחכנון