

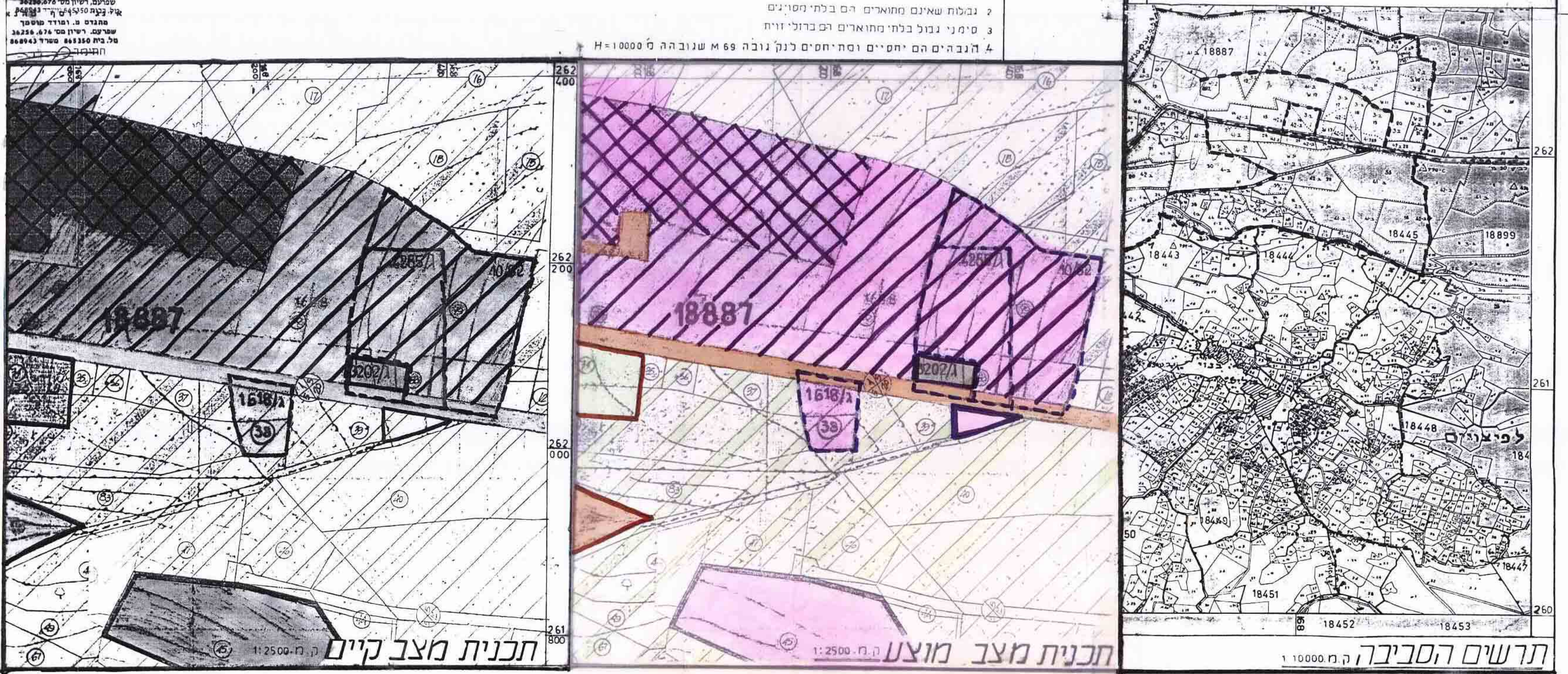
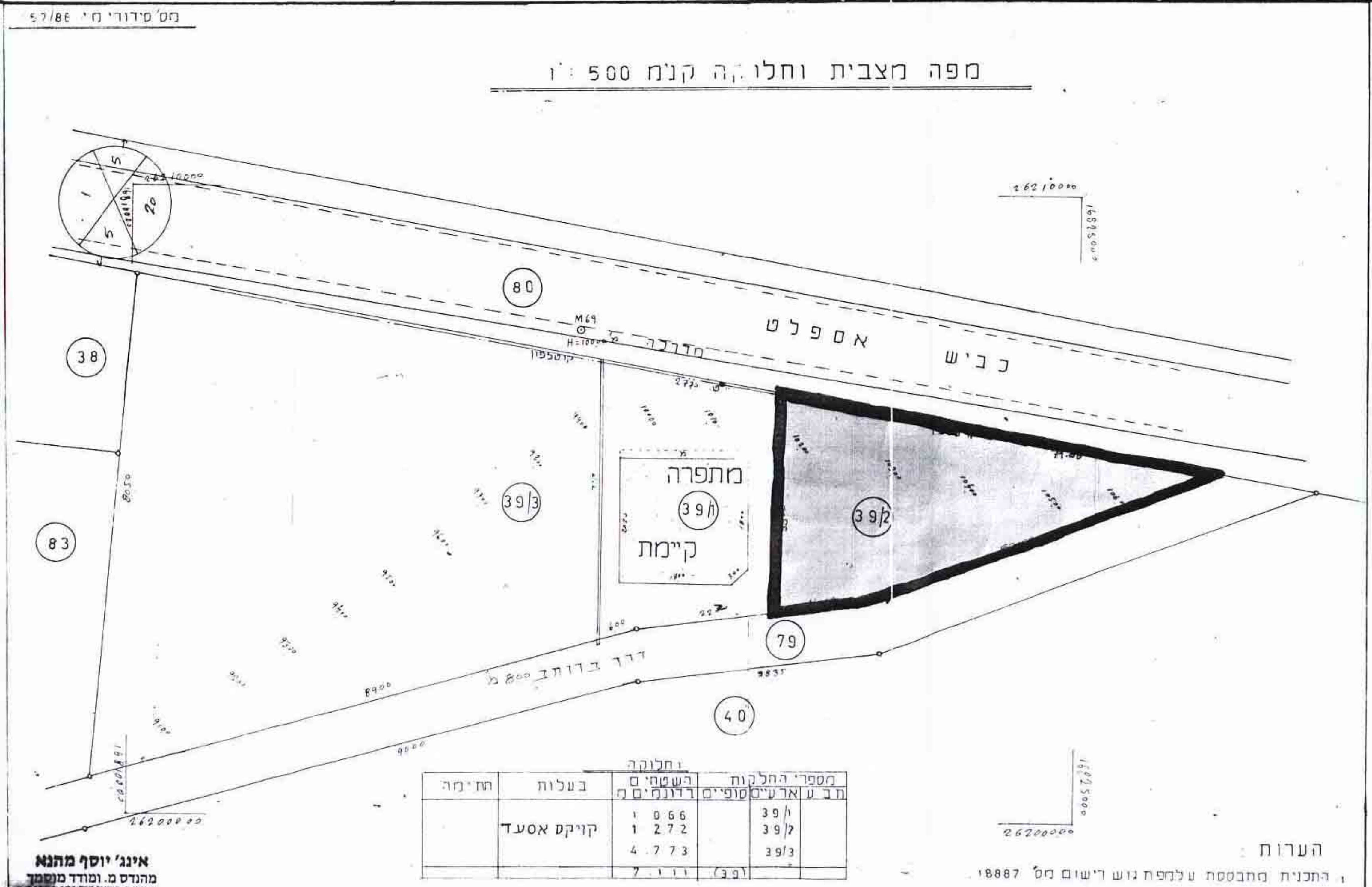
מחוז - הצפון  
**מרחב תכנון מקומי-הגליל - המרכזי**

תכנית גוש-18887 חלקה-39 מס' ג/5581 מקום-ירכא  
 מגרש-39/2 ירום התכנית-קויקס אסעד ת.1.2094271, ירכא, טל:06-961418  
 בעל הקרקע-קויקס אסעד ואחרים כפר ירכא.

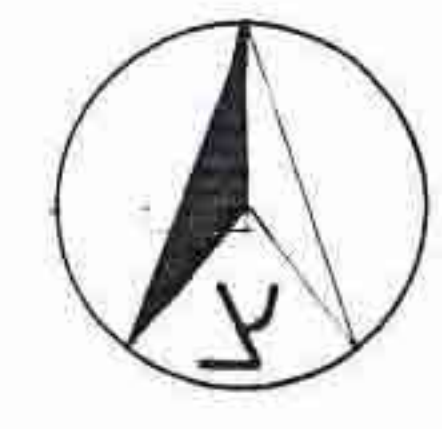
שטח התכנית-1272 מ"ר  
 עורך התכנית-אשטון רפאל ארכיטקט ומתכנן ערים  
 תד.400 מגדל העמק 10553 טל:06-541829

חותמות-

<p>חוק התכנון והבניה תשכ"ה 1965                  העדה המקומית לתכנון ובניה                  הגליל המרכזי                  תכנית מס' 5581                  חלקה 39/2                  שטח 4685 מ"ר                  מ"מ 1/200                  על שטח תוכנית הקובץ ל"ל</p>	<p>משרד הפנים כותב ציפון                  חוק התכנון והבניה תשכ"ה 1965                  גישור התכנית מס' 5581                  העדה המקומית לתכנון והבניה                  הגליל המרכזי                  ביום 17.6.99                  יו"ר העדה המקומית</p>
<p>חוק התכנון והבניה תשכ"ה 1965                  העדה המקומית לתכנון ובניה                  הגליל המרכזי                  תכנית מס' 5581                  חלקה 39/2                  שטח 4685 מ"ר                  מ"מ 1/200                  על שטח תוכנית הקובץ ל"ל</p>	<p>הודעה על אישור התכנית מס' 5581                  גרסתה בליקוי הטיוטה מס' 1140                  ביום 17.6.99                  יו"ר העדה המקומית</p>



איג"ר יוסף מהנא  
 מהנדס מ. ומודד מוסמך  
 שטרט, רשיון מס' 2286, 276  
 איל צבי 553/15 ק"ר 1948  
 מהנדס מ. ומודד מוסמך  
 שטרט, רשיון מס' 36256, 674  
 טל. בית 863250 משרד 868943  
 חתומה



מקרא -

- גבול התכנית
- גבול תכנית מאושרת
- אזור מלאכה ותעשייה זעירה
- אזור תעשייה א'
- אזור תעשייה ב'
- אזור תעשייה ג'
- אזור תחת דלק
- שטח ספורט
- שטח למבני ציבור
- שטח חקלאי
- דרך קיימת או מאושרת
- דרך מוצעת או הרחבה
- מס' הדרך
- קו בניה
- רוחב הדרך
- קו חשמל
- קו מים
- קו טלפון

טבלת שטחים -

אזור	שטח	%
מלאכה ותעשייה זעירה	1272 מ"ר	100
ס"הכ	1272 מ"ר	100



מועצה מקומית

בעל הקרקע  
 ירום התכנית

אשטון רפאל  
 ארכיטקט ומתכנן ערים  
 מגדל העמק תד. 400  
 065/41829 טל

0 יולי 1992  
 15 אוג 1991  
 09-09-1990  
 תאריך