

197/23
8.11.95

מחוז הצפון

נפת עכו

מרחב תכנון מקומי - גליל מרכזי
תכנית זוטקרא 8534/ג

המהווה שני לתכנית מתאר מס': 5000/ג

- נ פ ה : ע כ ו
- ה מקו מ : י ר כ א
- ג ז ש : 18887
- ח ל ק ה : ח ל ק מ ח ל ק ה: 29
- ה יו מ : מו ע ז ה מ קו מ י ת י ר כ א
- ב ע ל ה ק ר ק ע : מו ל א ה ז י י ל

העורך : חביש כמאל - מהנדס אזרחי - ר.מס 36954 - ירכא

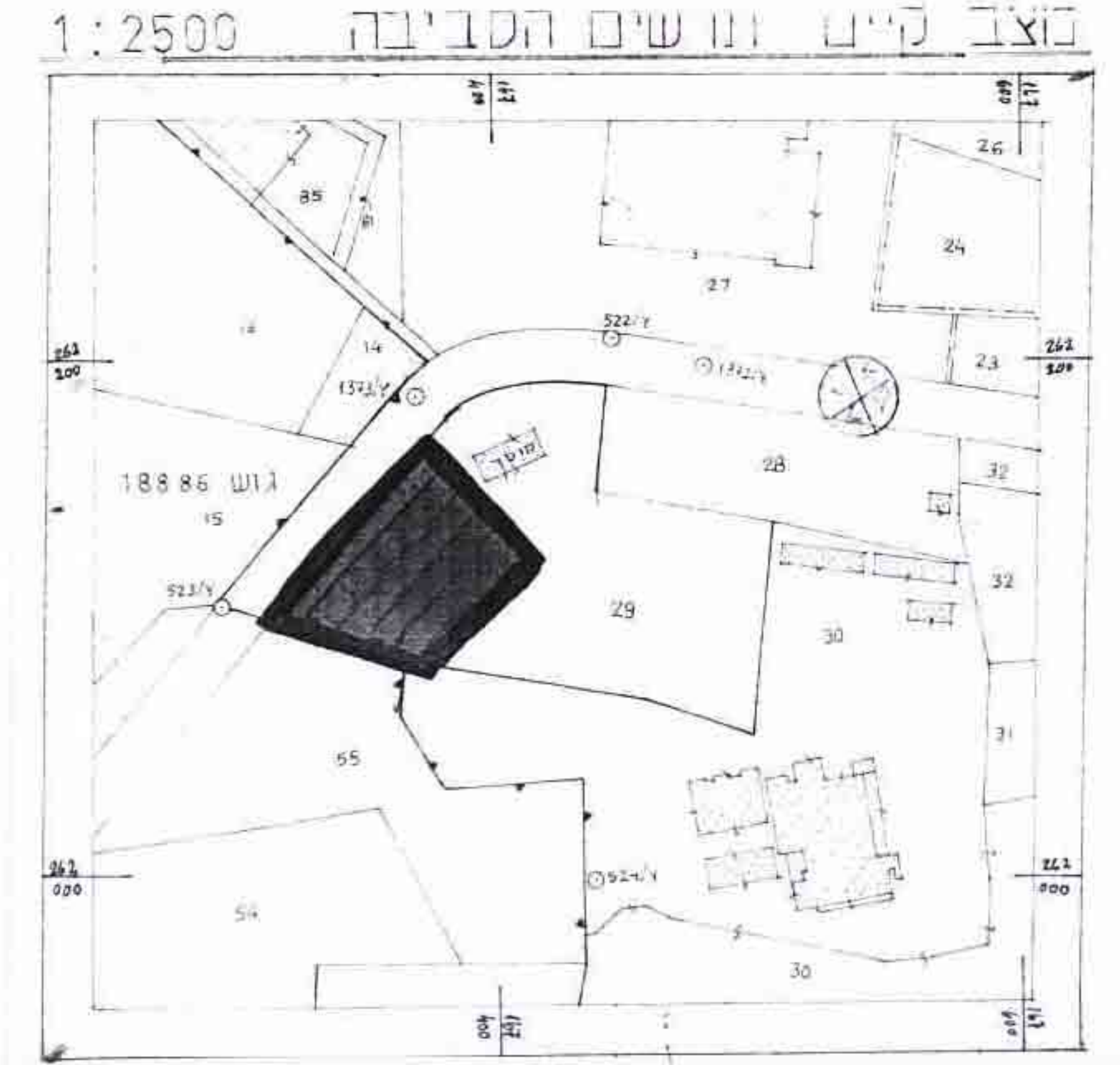
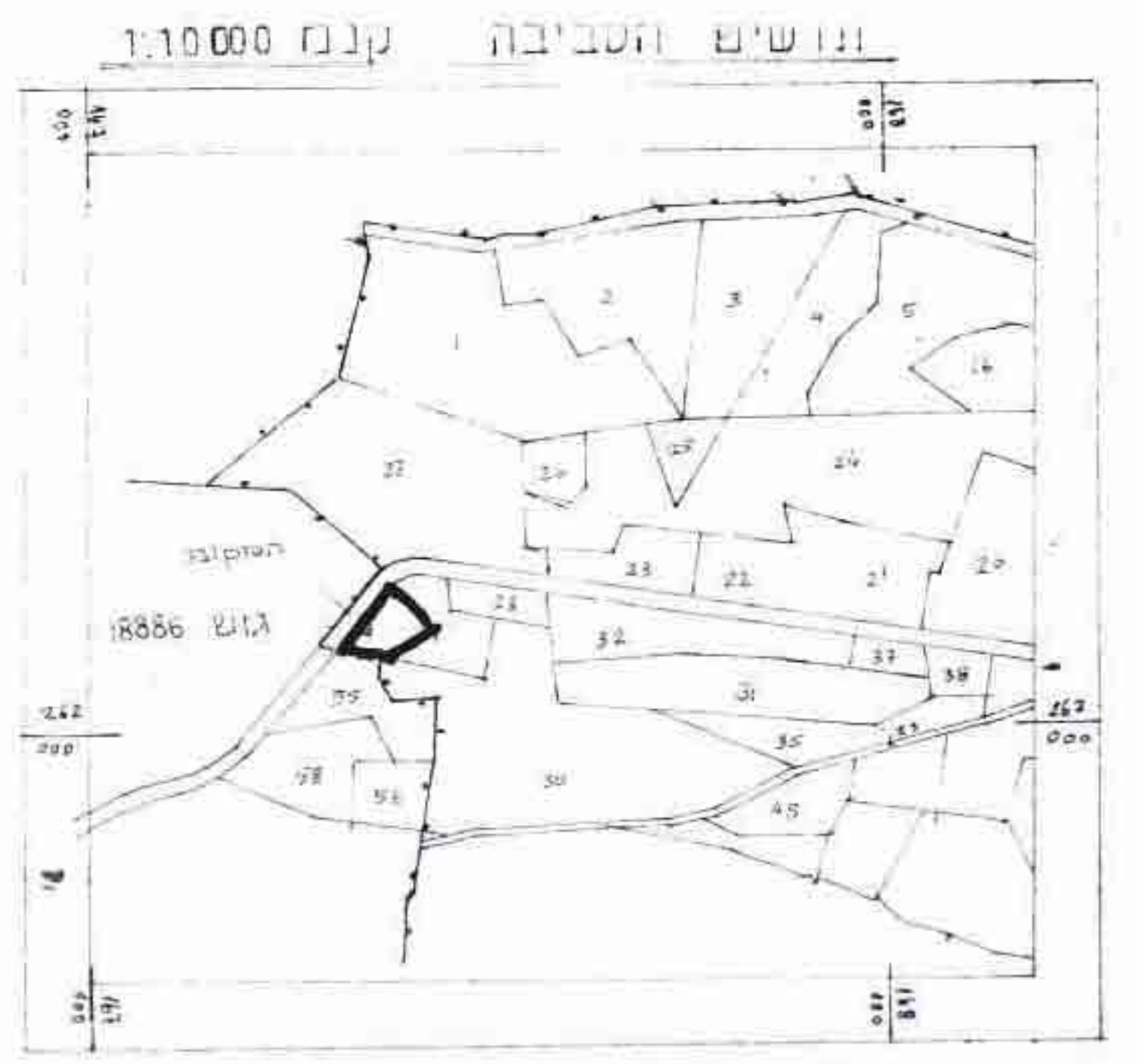
חתימות

בעל הקרקע

העורך

תעודת מקומות
26/10/95

התאריך



טבלת שטחים ויעודים

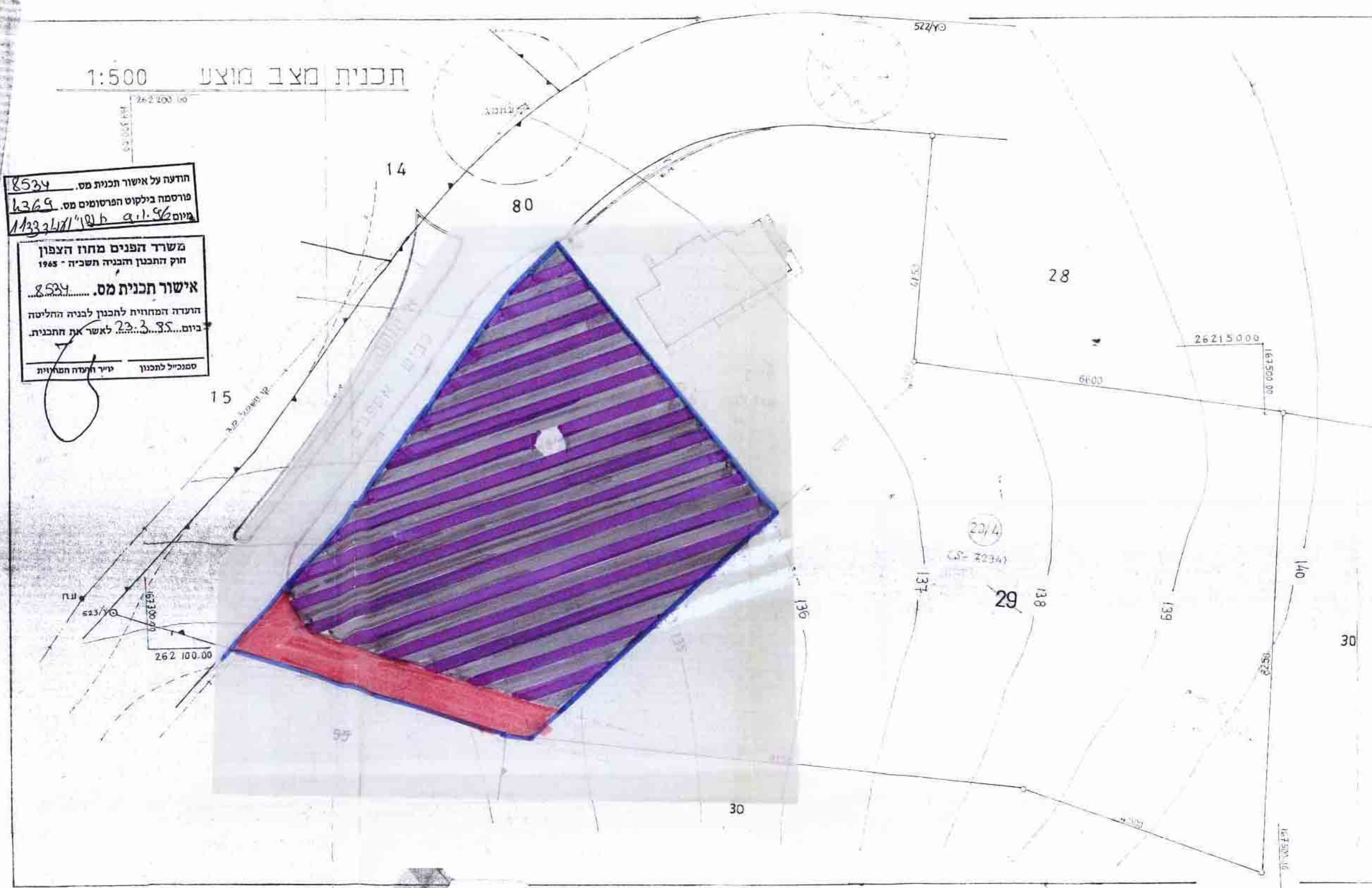
יעוד	שטחים כ"ר	אחוז כולל
תעשייה וזרעיה	3839	90 %
דרכים	415	10 %
סה"כ	4254	

מגדר

- גבול התכנית
- גבול חלקות משנה
- גבול נוש
- דרך מוצעת
- שטח למבני ציבור
- איזור תעשייה ומסחר
- מס דרך
- קו צלע נדחית
- רוחב ירך

תכנית מצב מוצע 1:500

הודעה על אישור תכנית מס' 8534
פורסמה בילקוט הפרסומים מס' 4369
ביום 9.10.95
משרד הפנים מחוז הצפון
חוק התכנון והבניה תשכ"ה - 1965
אישור תכנית מס' 8534
הועדה המחוזית לתכנון לבניה החליטה
ביום 9.6.94 לאשר את התכנית.
סמכ"ל לתכנון
גידר תעודה חמאניות



חוק התכנון והבניה תשכ"ה 1965
הועדה המקומית לתכנון ובניה
הגליל המרכזי
הכרזת מס' 8534
הועדה המקומית לתכנון ובניה
מיום 9.6.94
החליטה להאשר את התכנית

חוק התכנון והבניה תשכ"ה 1965
הועדה המקומית לתכנון ובניה
הגליל המרכזי
הכרזת מס' 8534
הועדה המקומית לתכנון ובניה
מיום 9.6.94
החליטה להאשר את התכנית

Handwritten signature