מרחב תכנון מקומי הגליל המזרחי
תכנית מפורטת מס' 4754
שנוי לתכנית מס'

המקום : כפר כמא
מחוז : הצפון
נפה : כנרת
גוש : 15339
חלקה : 37 (חלק)

היוזם : סונול ישראל בע"מ
בעל הקרקע : (עבדל חמיד תחאוחי / גיאד תחאוחי)
המתכנן : סונול ישראל בעמ
שטח התכנית: 3700 מ"ר בקירוב

מקרא:
- גבול התכנית
- שטח חקלאי
- תחנת תדלוק
- מספר הדרך
- קו בנין מגבול הדרך
- רוחב הדרך

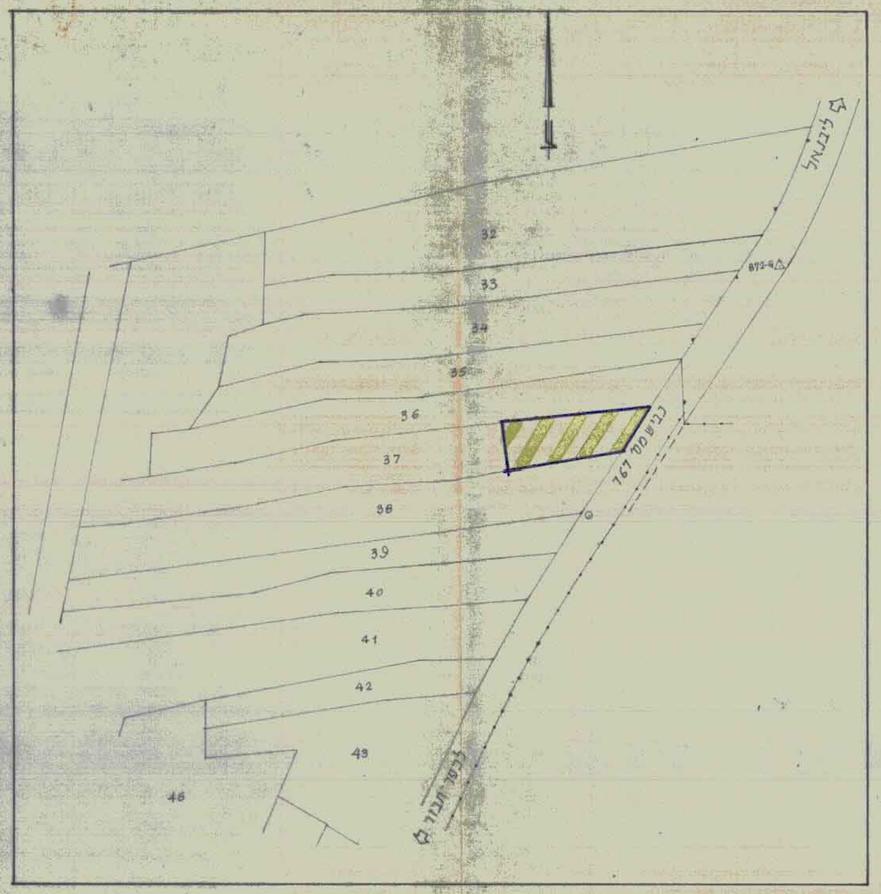

תכנית המקום - מלב קיים - 1:2500

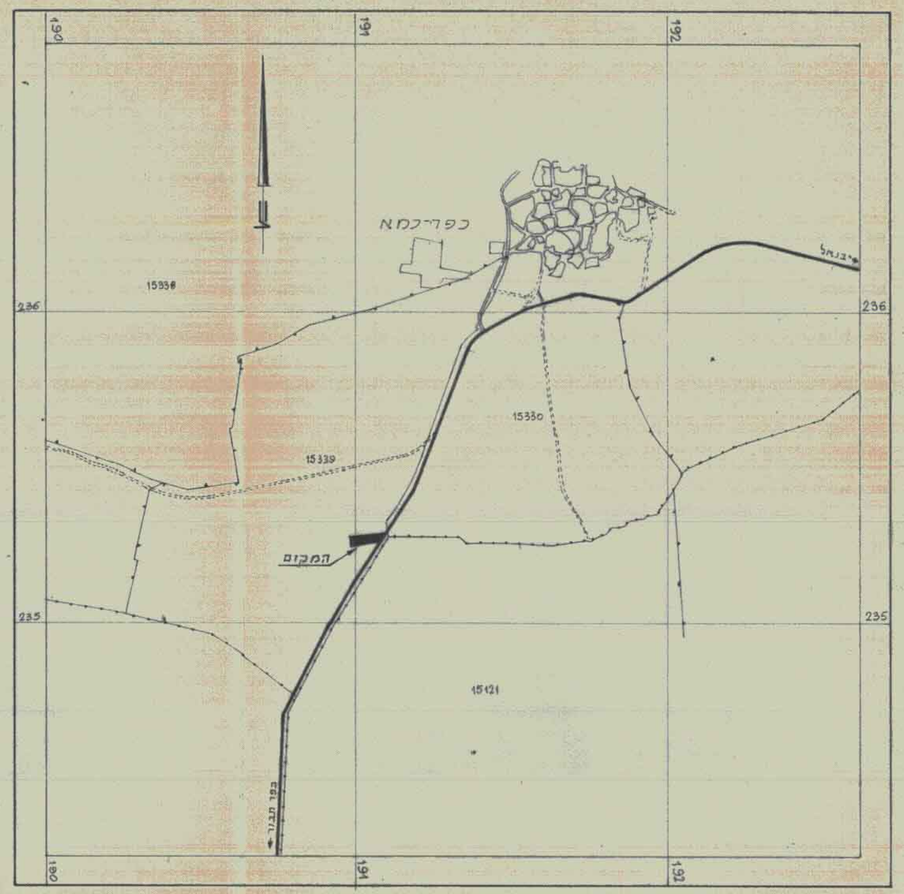

תרשים הסביבה - 1:10,000

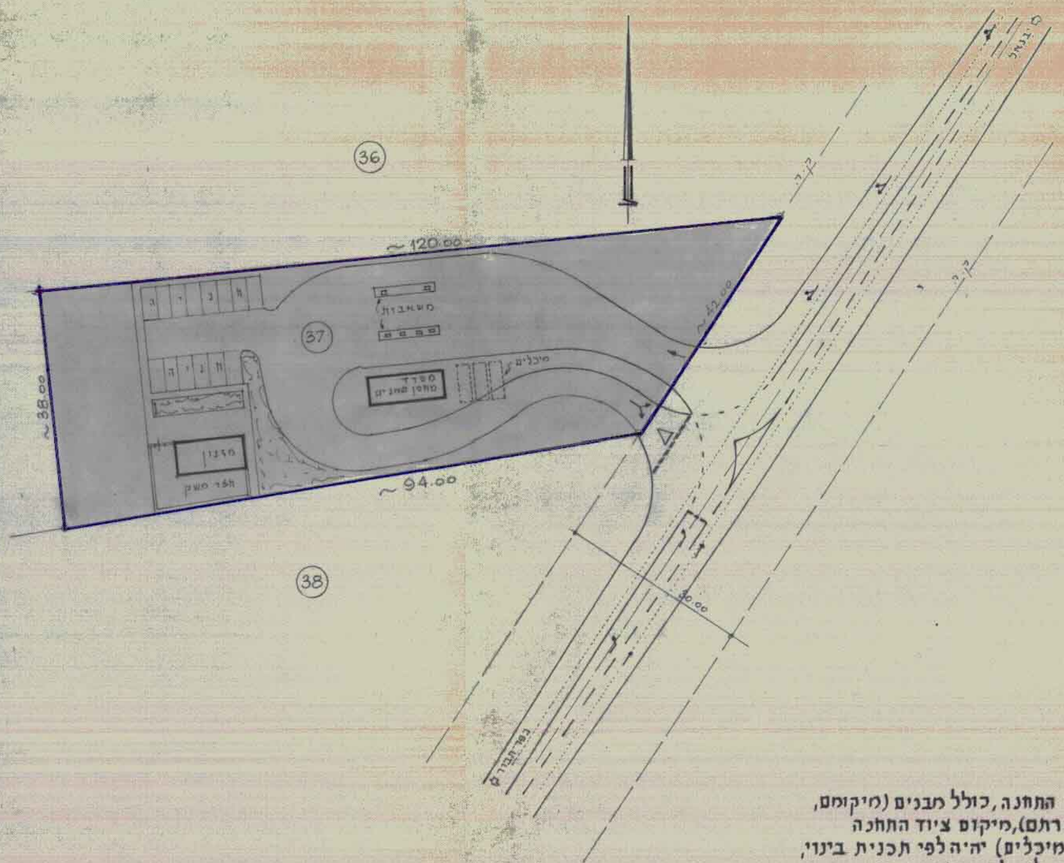

תרשים בינוי - מלב מולע - 1:500

הערה:
תכנון שטח התחנה, כולל מבנים (מיקומם, גודלם וצורתם), מיקום ציוד התחנה (משאבות, מיכלים) יהיה לפי תכנית בינוי, אשר תוגש לקבלת היתר הבניה.

חתימת היוזם _____ סונול ישראל בע"מ

חתימת המתכנן _____ סונול ישראל בע"מ מחלקת הנדסה

חתימת בעל הקרקע _____

הוועדה המחוזית
חוק התכנון והבניה תשכ"ה-1965
מחוז הצפון
מרחב תכנון מקומי הגליל המזרחי
תכנית מס' 4754
הוגשה הודעה לפי סעיף 89(ב) ביום 14.1.87
מיום 14.1.87 החליטה לדון תוקף להכנתן
יו"ר הוועדה המחוזית

תכנית מס' 4754 מופקדת לפי סעיף 89(ב)
ביום 30.3.87 ע"ר 3771