

מחוז הצפון
מרחב תכנון מקומי הגליל המזרחי

תכנית מס' 3160

מרכז ספורט


שינוי לתכנית מתאר מס' 1387

המקום כפר כמא
גוש 15330 חלקה 4 (חלק)

יוזם התכנית: מועצה מקומית כפר-כמא
בעל הקרקע: ד"ר מ. י. זמיר
עורך התכנית: ארכ' פ. צוד יקר - טבריה תד 1521
שטח התכנית: 41000 דונם

חקרא

- גבול התכנית
- גבול תכנית המתאר
- שטח חקלאי
- שטח מרכז ספורט
- בית קברות סגור
- דרך מוצעת
- דרך קיימת
- מס' דרך
- רוחב הדרך
- קו בניה

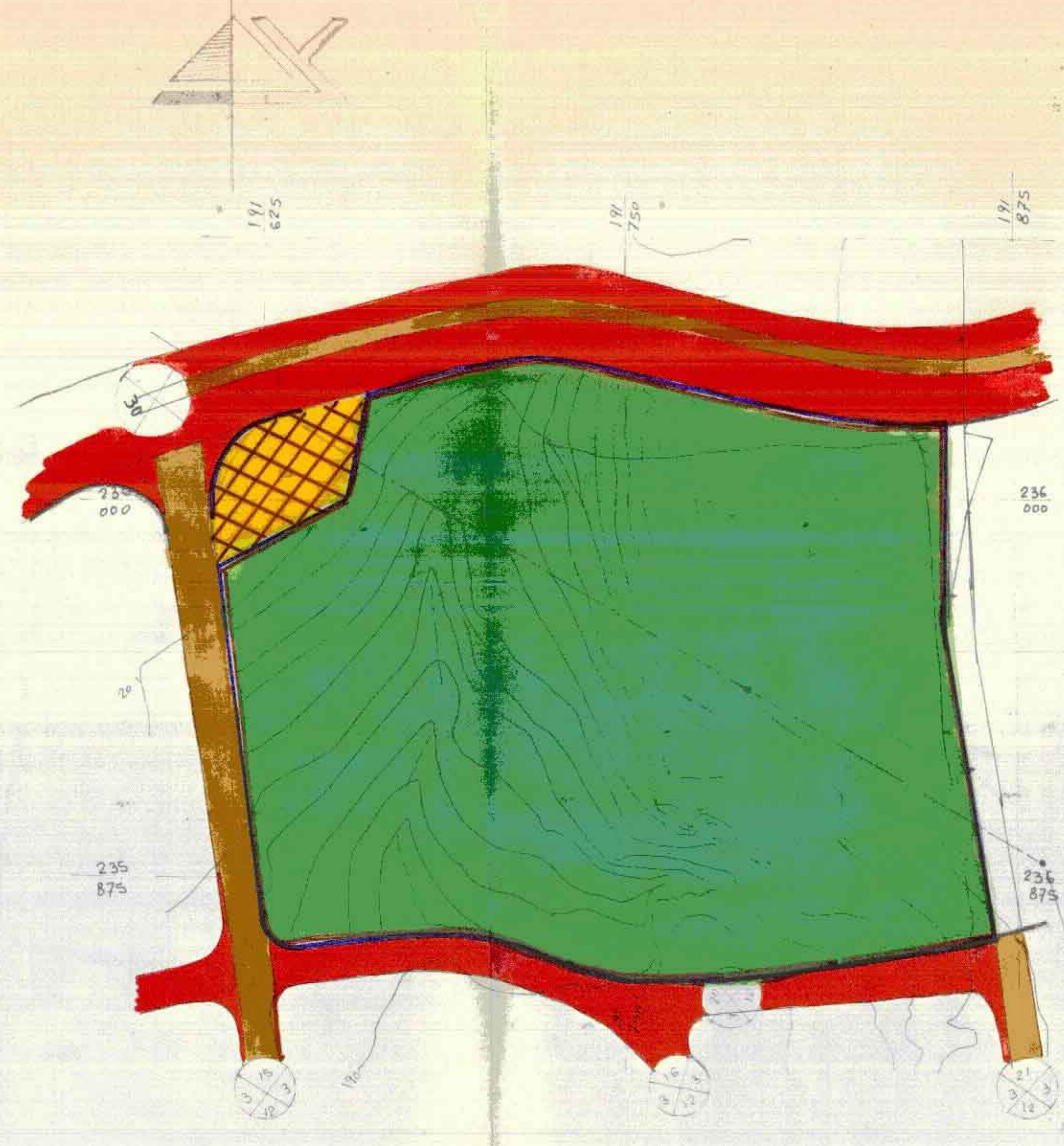


חוק התכנון והבניה תשכ"ה - 1965
יוזמה מס' 3160
תכנית מס' 3160
השטח לשינוי התכנית לתוכנית יישובית עם
הפרדה לרמת חוף כמא - 15.80
תאריך: 26.8.80

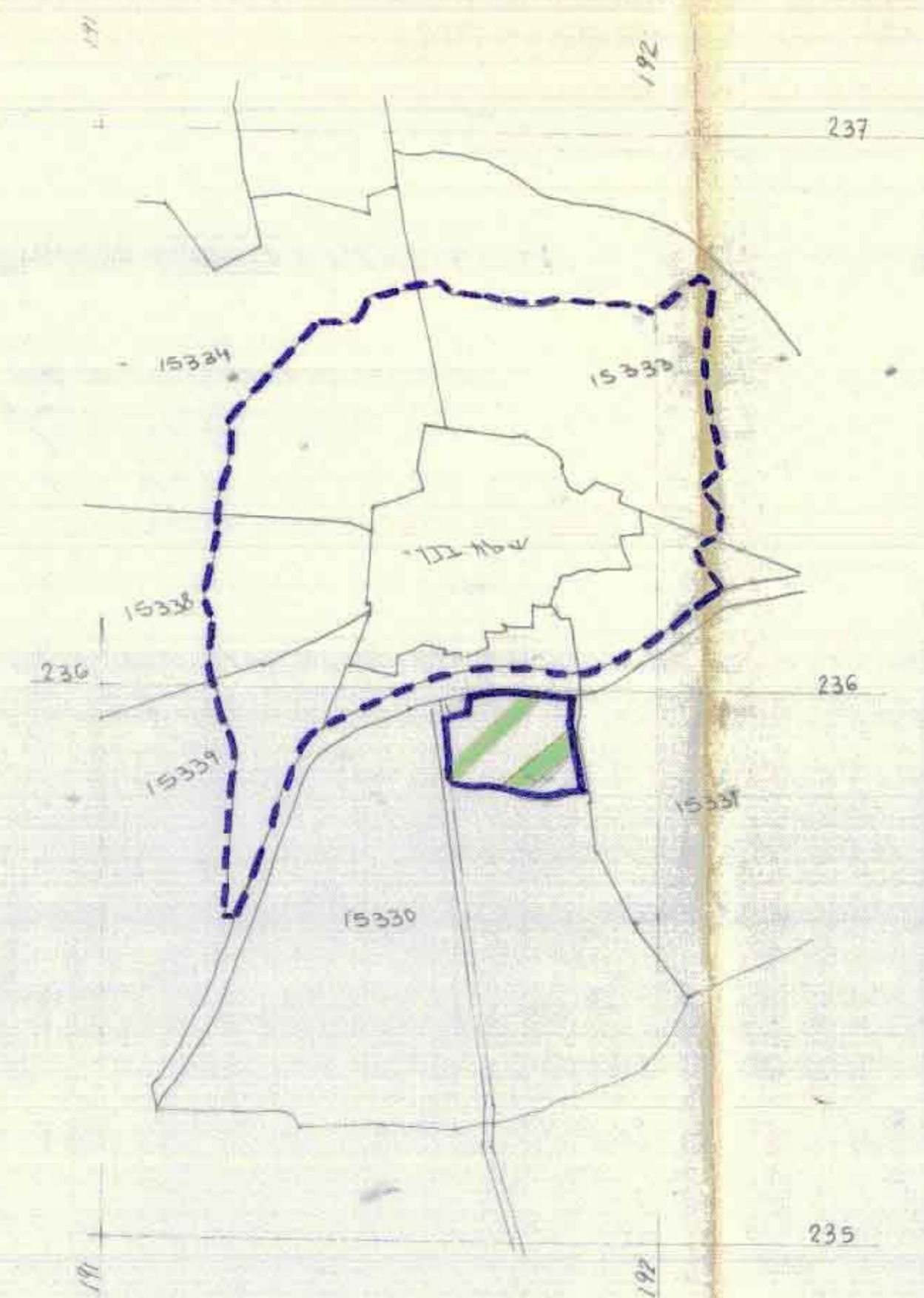
חתימות

נבסו-יהוד
ליוו המועצה המקומית
מס' 182
20.10.77
תאריך: 26.8.80

יוזם התכנית: עורך התכנית

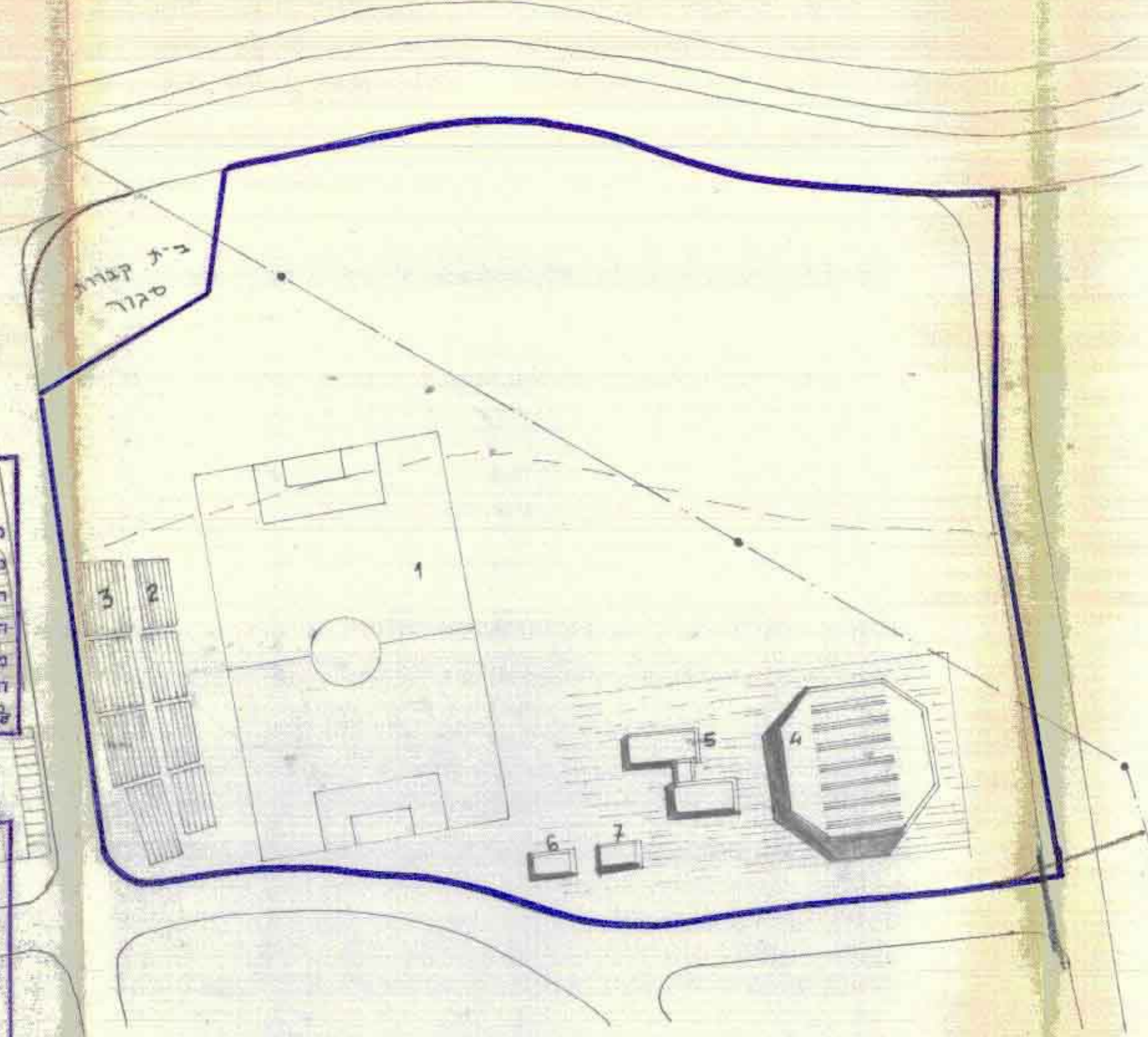


תכנית מצב מוצע ק.מ. 1:1250



תכנית הסביבה ק.מ. 1:10000

- 1 מגרש כדור רגל
- 2 יציע טריבוונה
- 3 חדרי הלבשה
- 4 אולם ספורט
- 5 חדרי הלבשה
- 6 מיזנין
- 7 קפה
- 8 חניה



תכנית בינוי ק.מ. 1:1250

מסדר הסנים
חוק התכנון והבניה תשכ"ה-1965
מרחב תכנון מקומי
התכנית מס' 3160
השטח לשינוי התכנית לתוכנית יישובית עם
הפרדה לרמת חוף כמא - 15.80
תאריך: 26.8.80

מסדר הסנים
חוק התכנון והבניה תשכ"ה-1965
מרחב תכנון מקומי
התכנית מס' 3160
השטח לשינוי התכנית לתוכנית יישובית עם
הפרדה לרמת חוף כמא - 15.80
תאריך: 26.8.80

תכנית מס' 3160
השטח לשינוי התכנית לתוכנית יישובית עם
הפרדה לרמת חוף כמא - 15.80
תאריך: 26.8.80