

72.02.44

מרחב תכנון מקומי-מעלה נפחתי
הועדה לבניית מגורים והעשייה (הוראת השעה) החשן"א 1990

מ ע ל ו ת

תשריט מצורף לתכנית מפורטת מס' : ג/בת/251

המהווה תיקון לחלק מהשטח הכלוד:

כתב"ע מפורטת ג/בת/182

ותרש"צ 2/53/6

התכנית הוגשה לאישור לפי חוק הדיכוי תכנון ובניה

(הוראת השעה) התש"ן 1990

הוראות חוק זה חלות על התכנית

מחוז: **הצפון**

נפה: **עכו**

גושים: 18433, 18432 (בהסדר)

חלקות: **בהסדר**

בעל הקרקע: **מנהל מקרקעי ישראל**








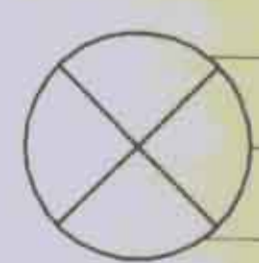

יוזם התכנית: **מועצה מקומית מעלות תרשיחא**

עורך התכנית: **אריה גורן אדריכל**

שטח התכנית: **כ-4.49 דונם**

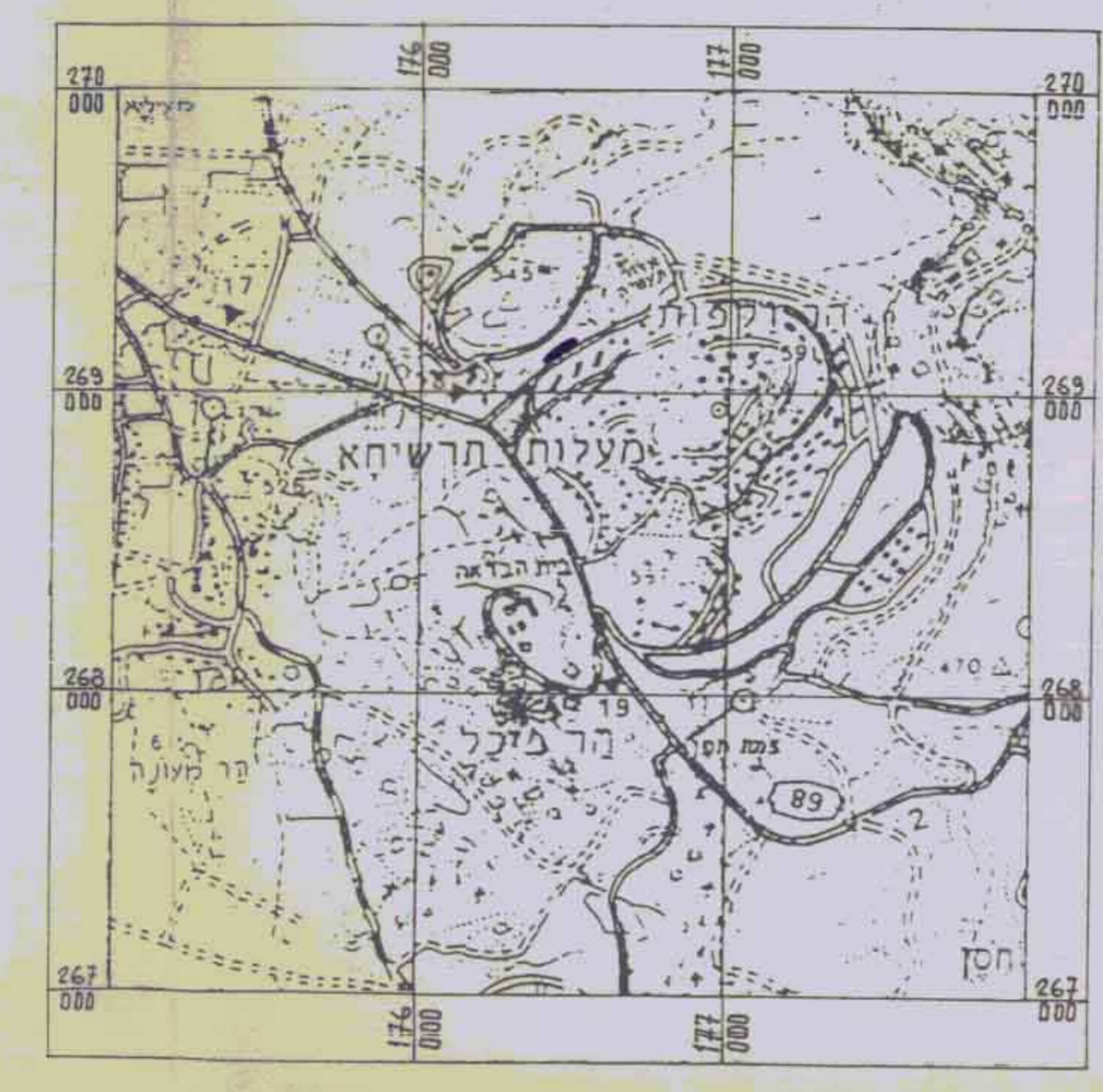
ק"מ 1:1000

מקרא:

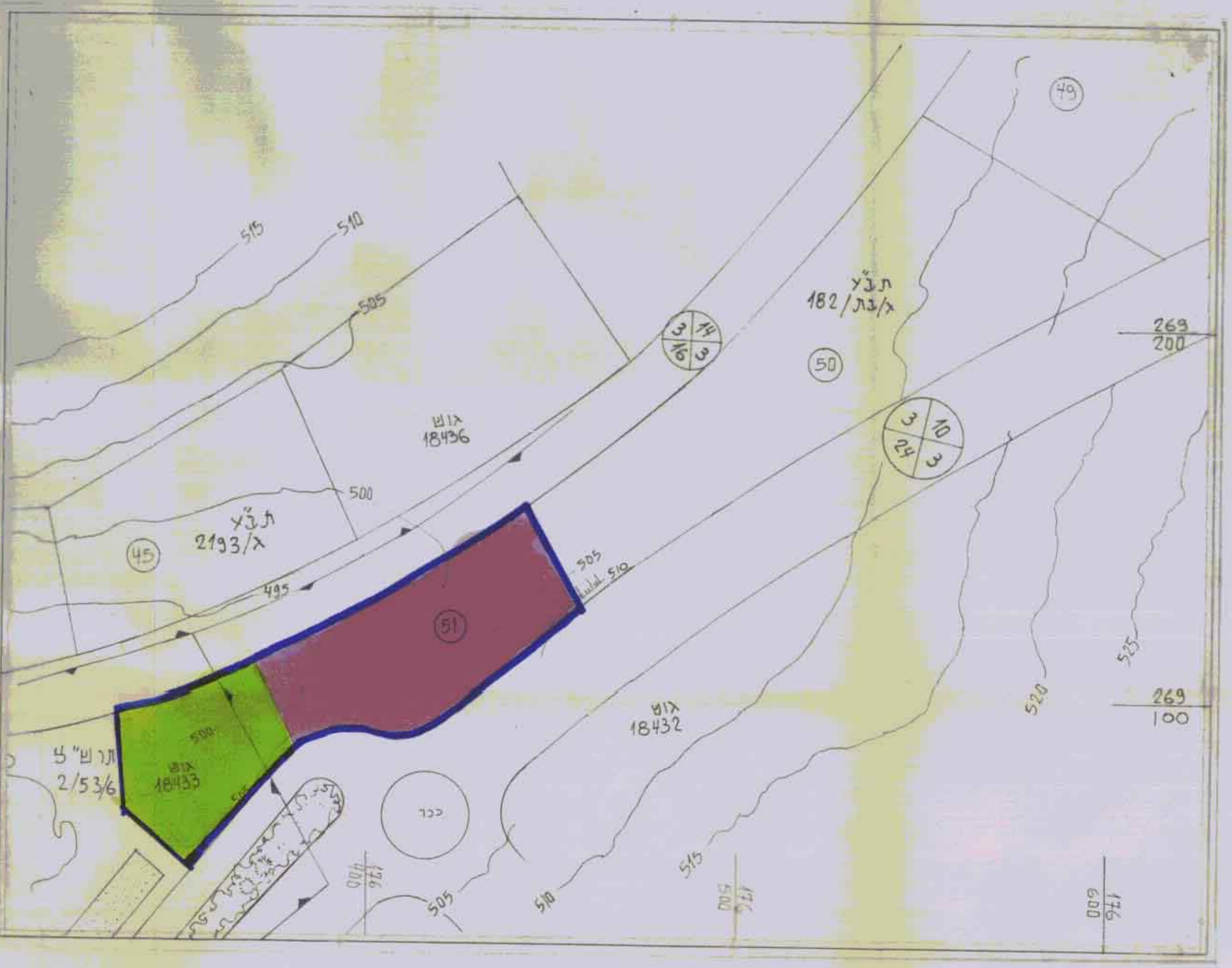
-  גבול התכנית
-  גבול חב"ע מאושרת
-  גבול גוש ומספרו
-  גבול חלקה ומספרה
-  שטח לתעשייה
-  שטח ציבורי פתוח
-  דרך מאושרת
-  מספר דרך קו בנין רוחב הדרך
-  חאריך



חרשים מצב קיים 1:1000



חרשים סביבה 1:20000



חרשים מצב מוצע 1:1000

טבלת חלוקת שטחים קיימים

תאור השטח	צבע השטח	השטח בדונם	השטח ב-%
שטח לתעשייה	סגול	1.855	41.3%
דרך מאושרת	חום	2.155	48.0%
שטח ציבורי פתוח	ירוק	0.480	10.7%
סה"כ		4.49 דונם	100%

טבלת חלוקת שטחים מוצעים

תאור השטח	צבע השטח	השטח בדונם	השטח ב-%
שטח לתעשייה	סגול	2.722	60.6%
שטח ציבורי פתוח	ירוק	1.768	39.4%
סה"כ		4.49 דונם	100%

שם, מען
והחתימה עורך התכנית

אריה גורן אדריכל
רח' מנחם מנדל 33 כרם יאיר
תל אביב 6100007
מס. 04-9985000
מס. 04-9985000
מס' רשיון 4404

שם, מען
והחתימה בעל הקרקע

מנהל מקרקעי ישראל

שם, מען
והחתימה יוזם התכנית

מועצה מקומית מעלות תרשיחא
רח' בן גוריון 1 מעלות
תל אביב 6100000
מס. 04-9985000

משרד התכנון והבנייה
חוק והלכי חב"ע הוראת (הוראת שעה) חשן"א 1990
אדריכלי תכנון: אריה גורן
הנדסה: אריה גורן, אריה גורן, אריה גורן
הנדסה: אריה גורן, אריה גורן, אריה גורן

הדפוס: 251/2000
מחיר: 44.00
מס. 04-9985000