

הסתק גרמני
מחוז הצפון

מרחב לתכנון מקומי הגליל המזרחי
תכנית מפרטת מספר 3613
כפר עילבון

תכנית מפרטת לשני יעוד
לתכנית מתאר עילבון 1230
גוש: 15408 חלקה: 76

מסרת התכנית: שני יעוד משטח ירוק (צבורי פתוח)
לשטח של תעשית בלוקים וחמרי בנין

שטח התכנית: 6529 מ"ר
יזום התכנית: פאיו סלים עלבוכי ופאוזי סלים עלבוכי
בעל הקרקע: פאיו סלים עלבוכי ופאוזי סלים עלבוכי
עורך התכנית: עמוס חוכה מהנדס אדריכל ובנין



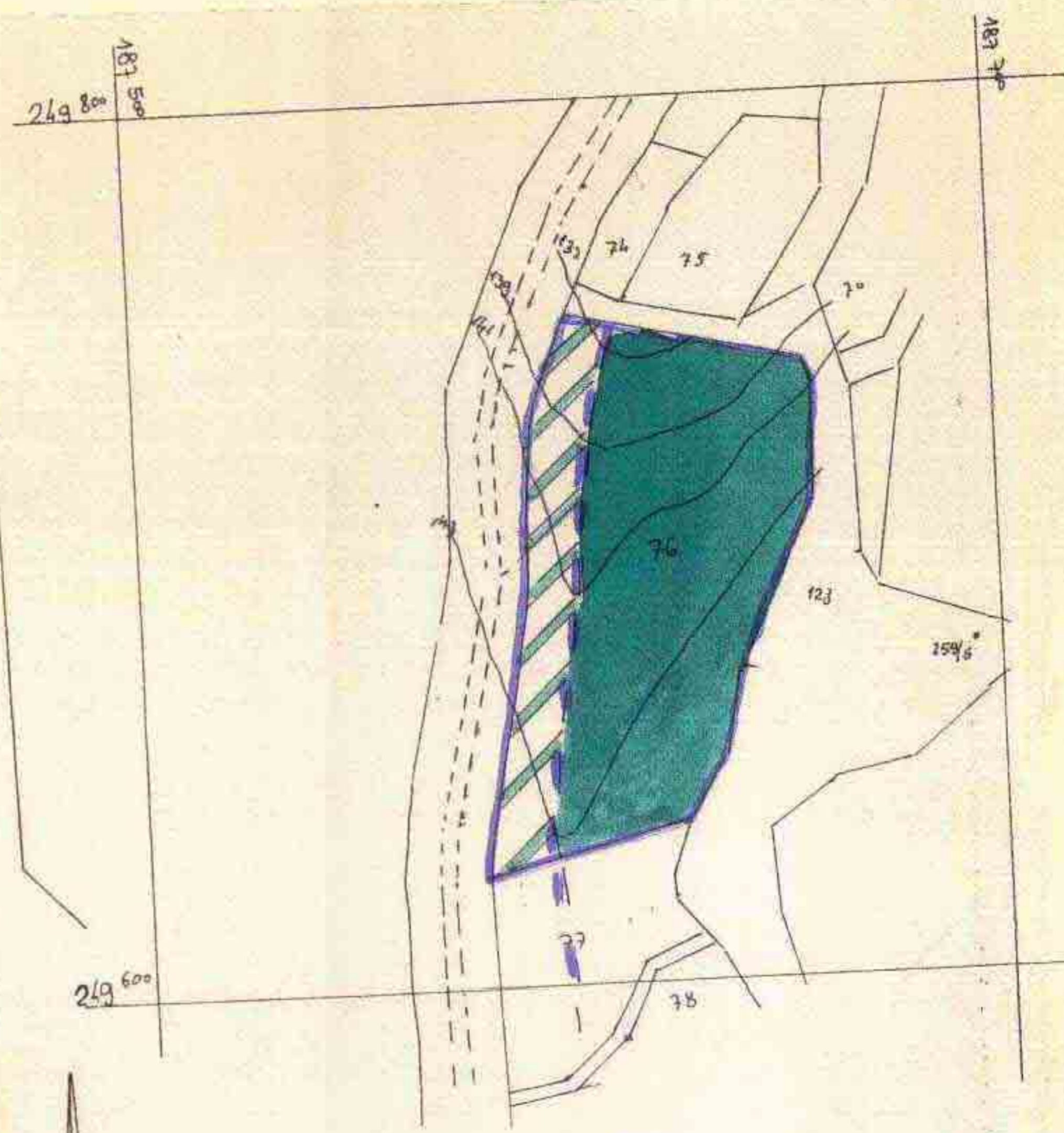
משרד הפנים
חוק התכנון והבניה תשכ"ה-1965
מחוז הצפון
מרחב תכנון מקומי
תכנית מספר 3613
הועדה המחוזית במחוז הצפון
מיום 26.8.82 החליטה לתקן את
התכנית ונוכח לעיל
סגן מנהל כללי לתכנון
יושב ראש הוועדה

תכנית מס' 3613
הועדה המחוזית לתכנון ובניה
עדה הסקופית לתכנון ובניה
הג' 1982

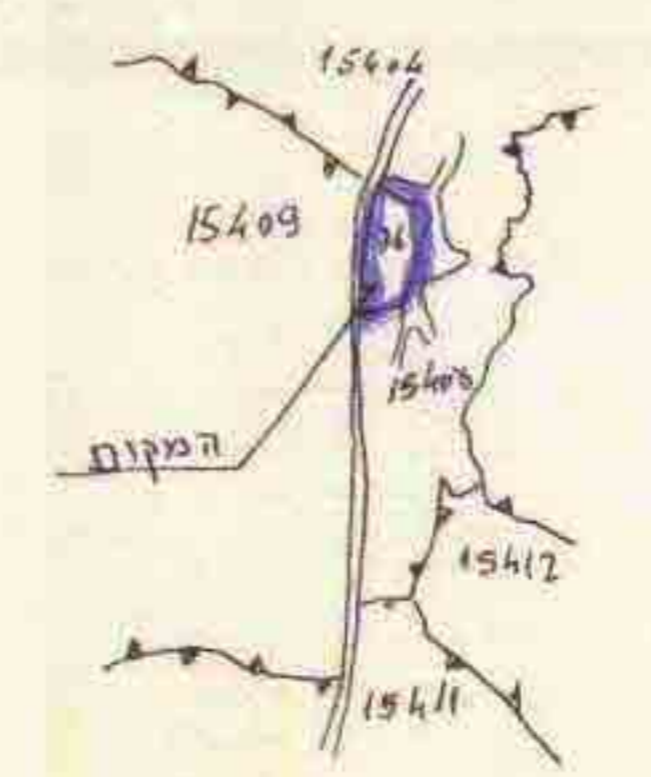
תכנית מס' 3613
הועדה המחוזית לתכנון ובניה
עדה הסקופית לתכנון ובניה
הג' 1982

תכנית מס' 3613
הועדה המחוזית לתכנון ובניה
הסלפה לתפקיד מתאר מס' 62-79
מנהל העיר
יושב ראש הוועדה

משרד הפנים
חוק התכנון והבניה תשכ"ה-1965
מחוז הצפון
מרחב תכנון מקומי
תכנית מספר 3613
הועדה המחוזית במחוז הצפון
מיום 26.8.82 החליטה לתקן את
התכנית ונוכח לעיל
סגן מנהל כללי לתכנון
יושב ראש הוועדה

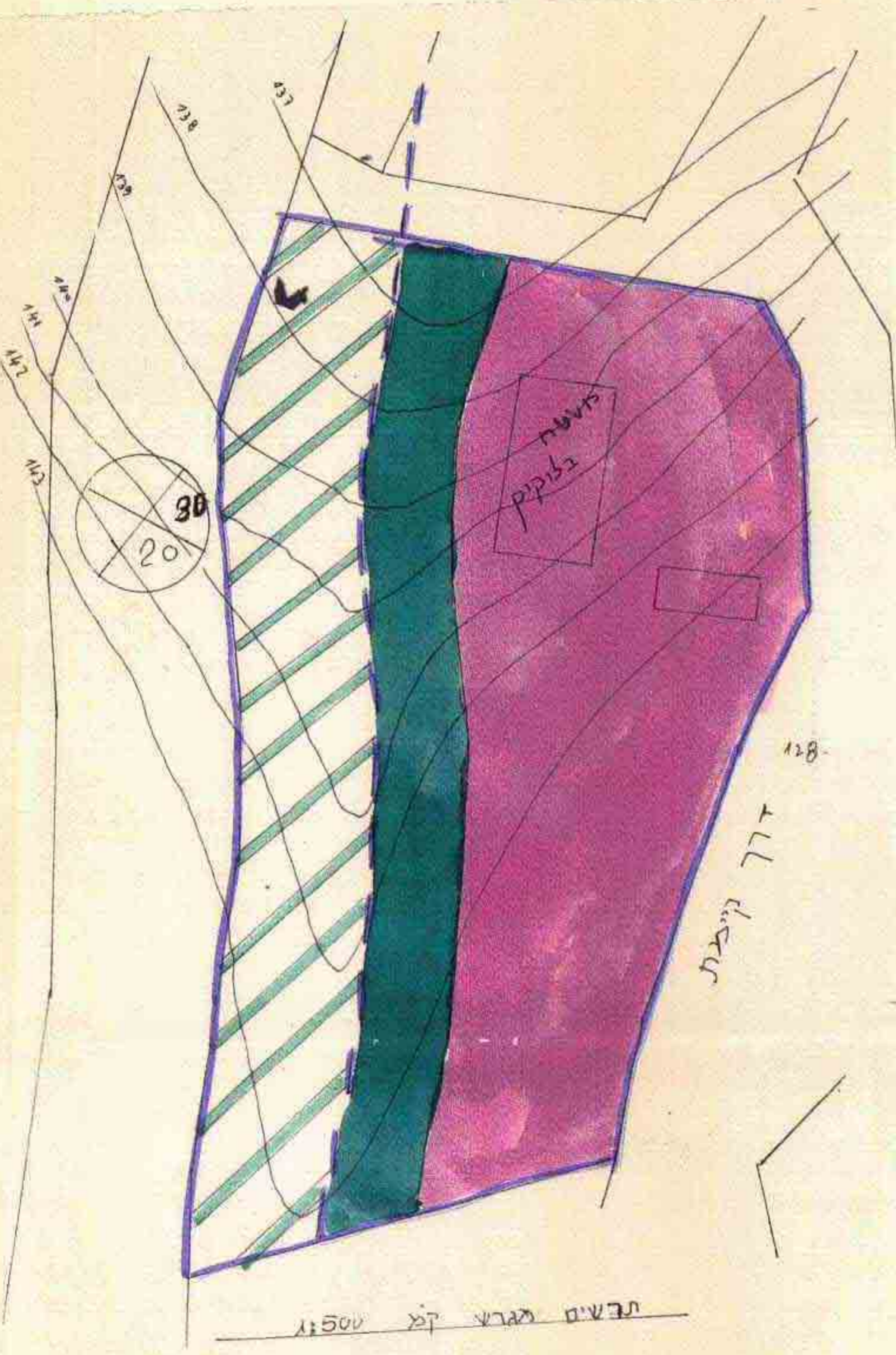


חרישים מצב קיים בתכנית מתאר עילבון 1230
ק"מ 1:1250



- מקרא:
- אזור תעשייה צעירה
 - גבול תכנית
 - שטח צבורי פתוח
 - מספר הדור
 - קו בנין ציור הדור
 - חתב הדור
 - שטח חקלאי
 - גבול תכנית מתאר
 - טבלת שטחים

יעוד	שטח בג'	%
שטח צבורי פתוח + שטח חקלאי	2756	42%
שטח תעשייה צעירה	3779	58%
סה"כ	6529	100%



תכנית מס' 3613
מספר 1500