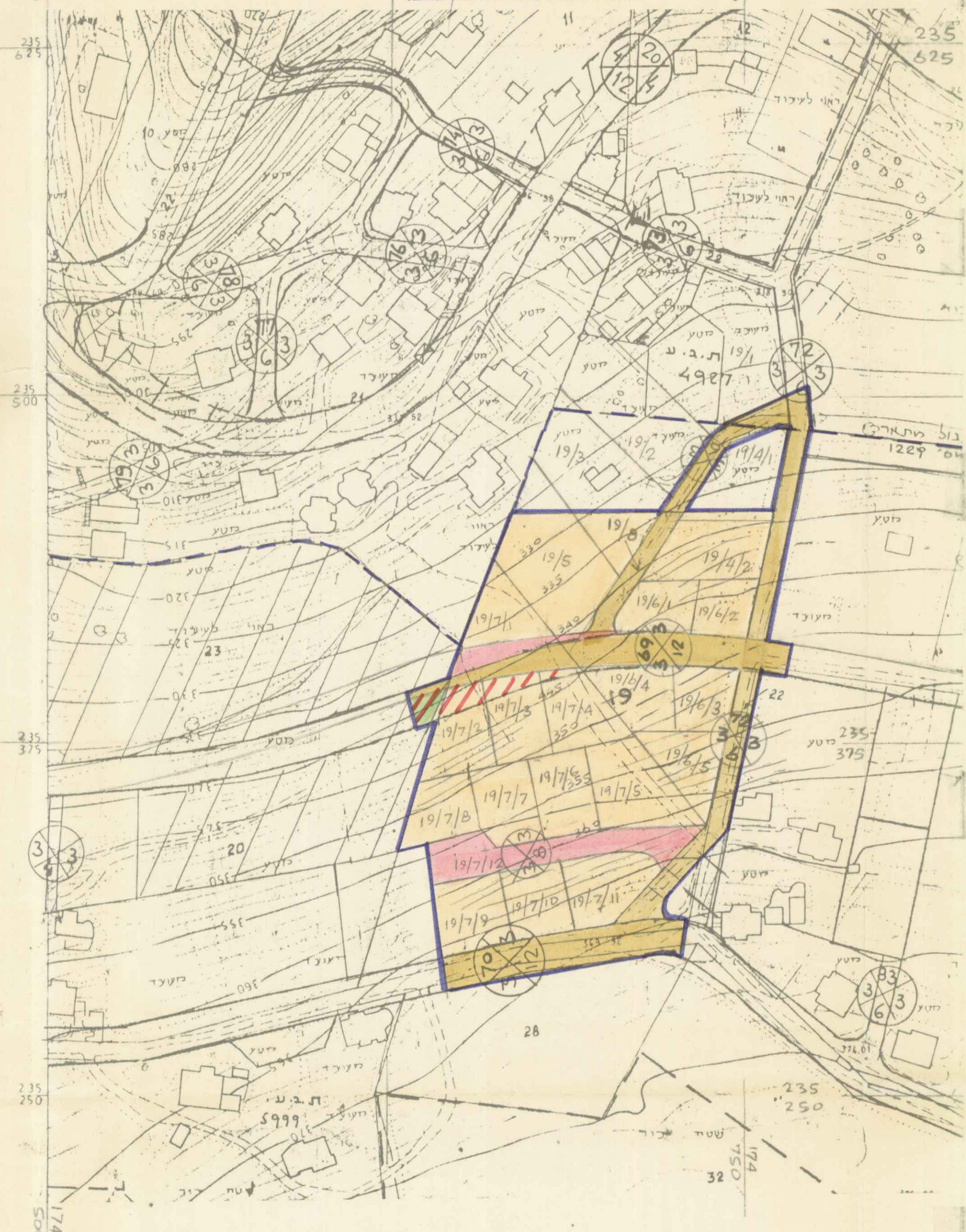
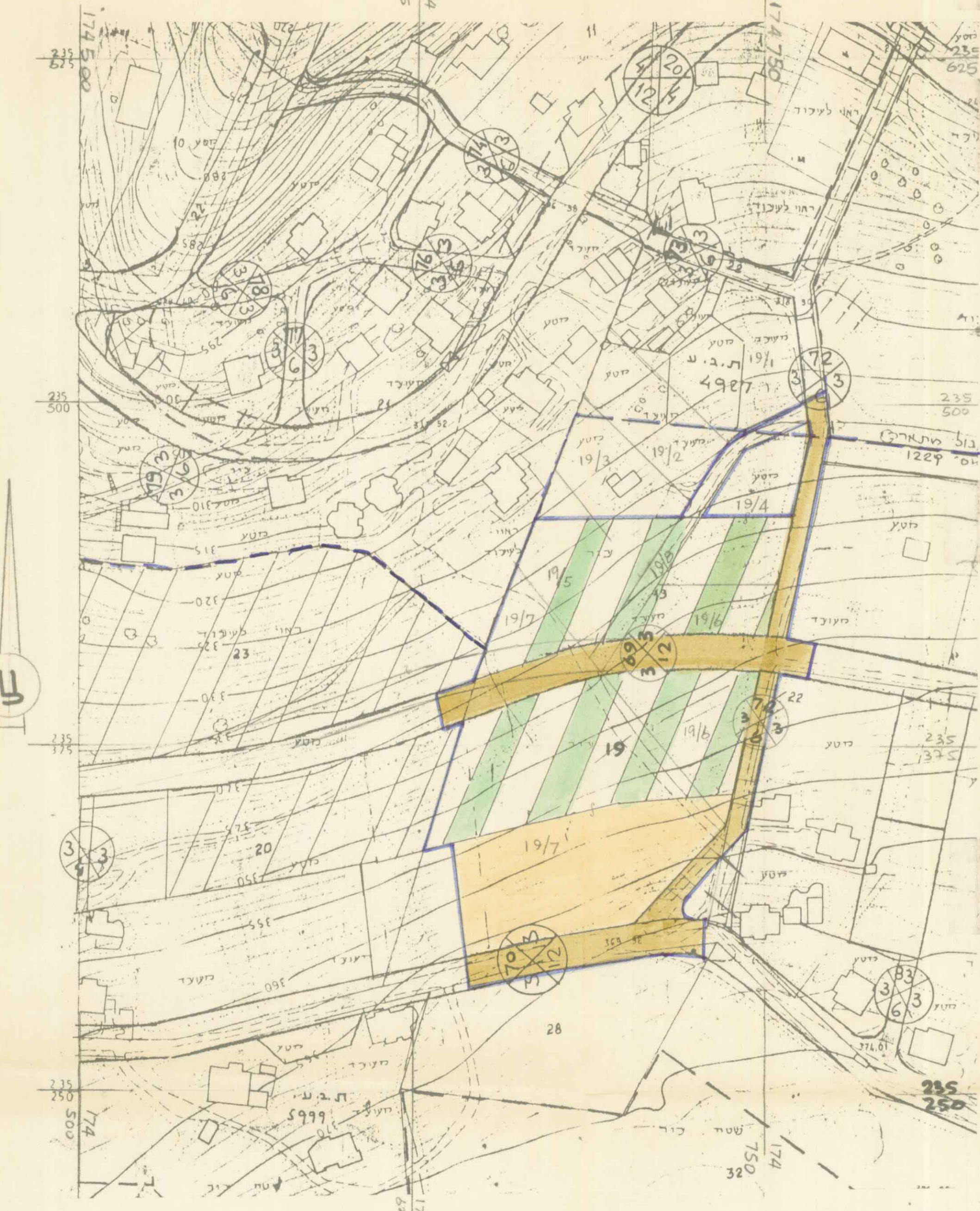


נספח הפנים ת. 174
 חוק התכנון והבניה תשכ"ה - 1965
 אישור תכנית מס' 7967
 תועדה המחוזית לתכנון ולבניה החליט
 ביום 3.8.94 לאשר את התכנית.
 סמנכ"ל לתכנון יו"ר הוועדה המחוזית

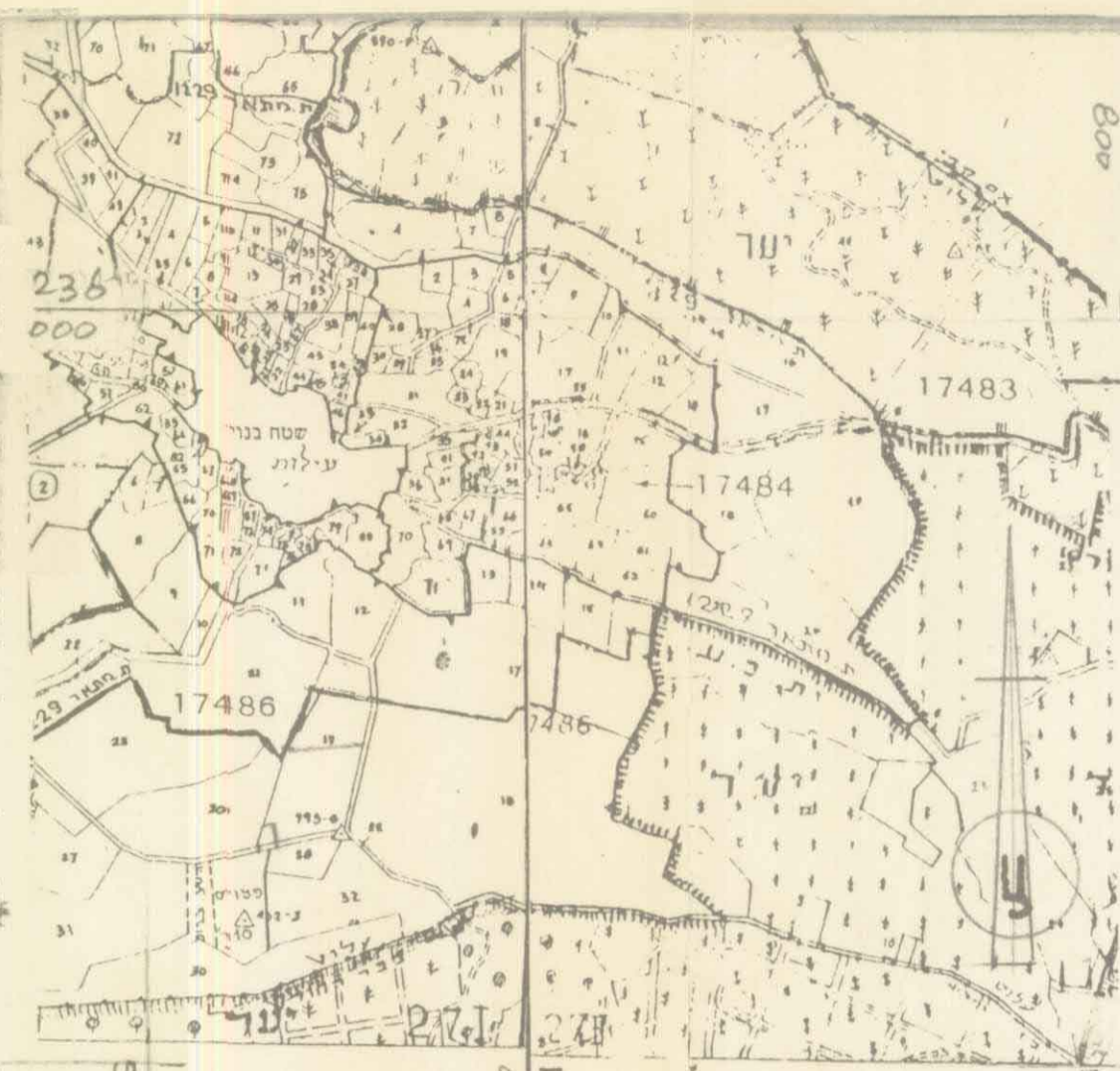


תכנית מצב מוצע
 ק"מ 1:1250



תכנית מצב קיים
 ק"מ 1:1250

עורך התכנית:
 אברהם ו. וויזניץ - אדריכל
 מס' רישום 38093
 צורתו מס' 06/556765
 יולי 1992
 עידוק: מרדך 5.4.95
 1994



מחוז הצפון
 מרחב תכנון מקומי: מבוא העמקים
 תכנית מס' ג/7967
 שני לתכנית מס': ג/1229; ג/1527
 נפת: יזרעאל
 המקום: כפר עילוט
 גוש: 17486
 חלק מחלקות: 18; 19; 22
 יזום: התכנית: המועצה המקומית
 כפר עילוט
 ועלי סברי אבו ראס ואח'.
 שטח התכנית: 13526 מ"ר.
 בעלות: מ.מ.י' ופרטי

תרשים הסביבה 1:10.000
 טבלת שטחים:

השטח ב' ס"ר	באחוז %	האזור
11616	86	מגורים א
1910	14	דרכים
13526	100%	סכ"ה

חותמת וחתימות
 להפקדה:

חוק התכנון והבניה תשכ"ה - 1965
 תועדה המקומית לתכנון ולבניה
 מבוא העמקים
 מס' 7967
 תועדה המחוזית לתכנון ולבניה עם
 תאריך: 3.8.94
 יושב ראש הוועדה

למתן תוקף:
 חת'לת יוזמי התכנית ובעלי הקרקע:

- מקרא:**
- גבול התכנית
 - גבול ת.ב.ע קיימות
 - אזור מגורים א
 - אזור חקלאי
 - דרך מוצע/הרחבת דרך
 - דרך קיימת או מאושרת
 - דרך גישה
 - מספר הדרך
 - מרווח קדמי מינימלי
 - רוחב הדרך
 - מספר מגרש מוצע
 - גבול גוש
 - גבול מגרש
 - בטול דרך
 - מספר מגרש ישן עפ"י תכנית חלוקה