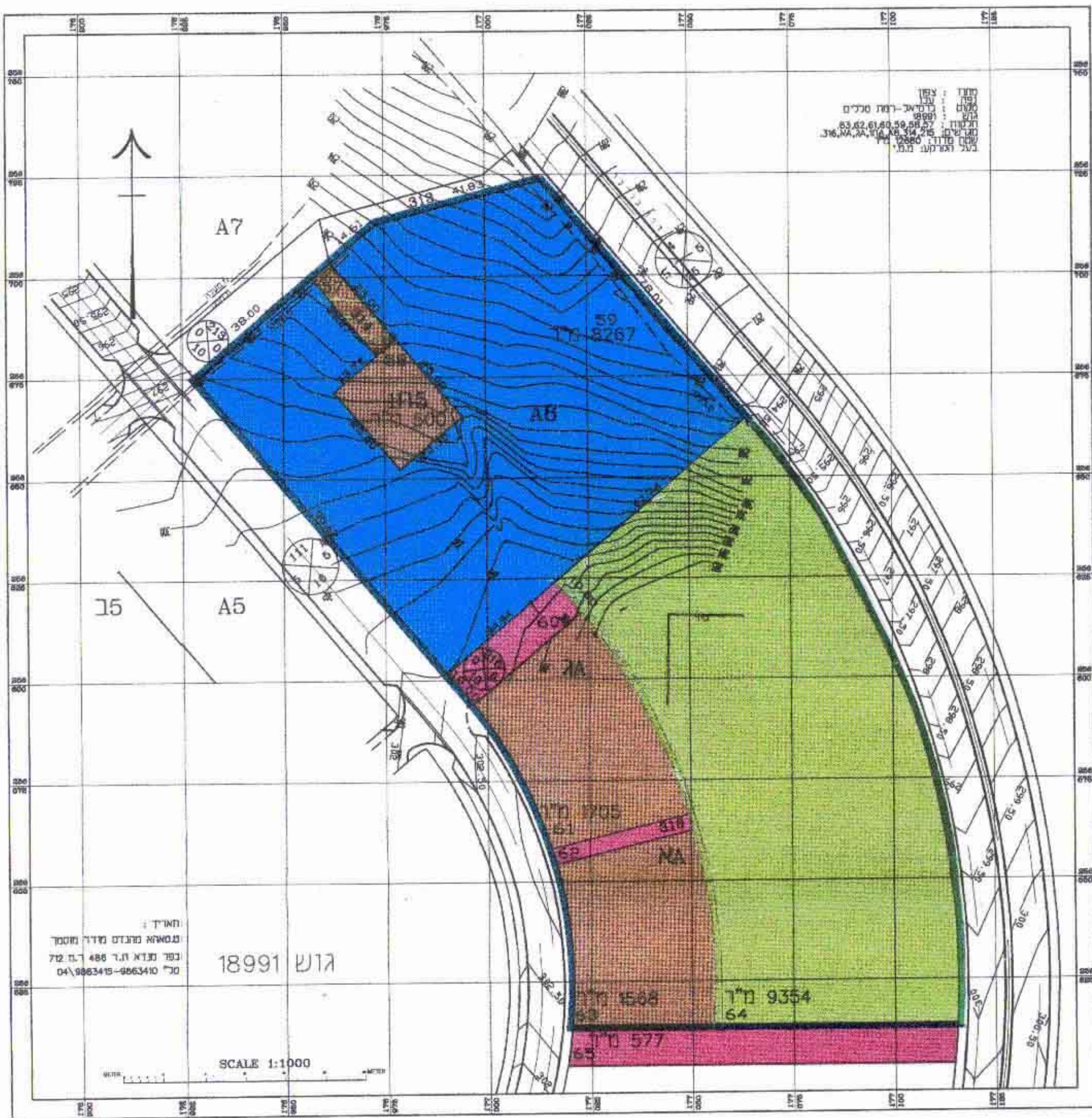
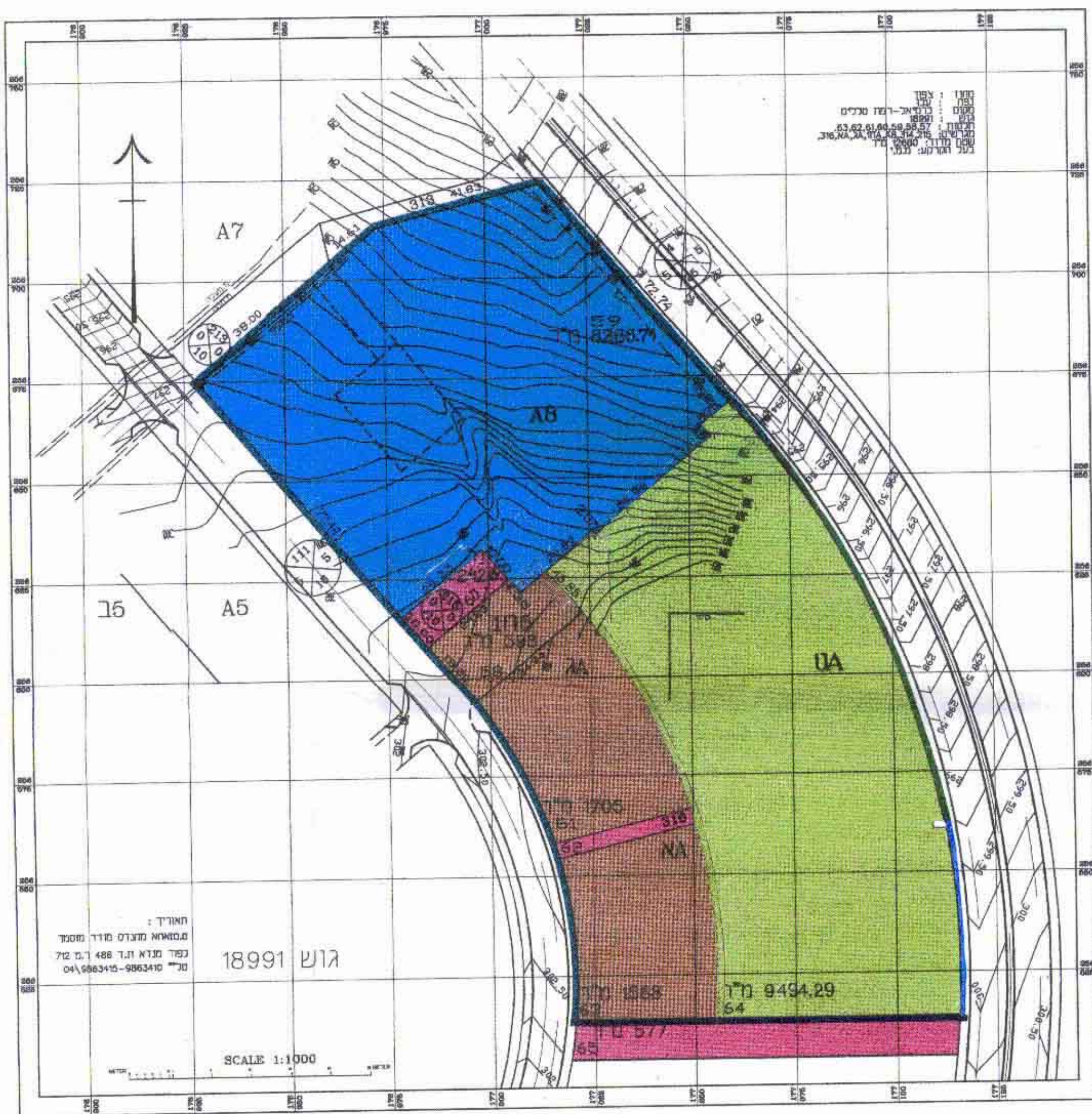


הערות:  
הטבח אווירי נבדק והיה תקימה בהתאם לנתונים.  
על המבנה לבצע את כל הפירוט, וכל של מוחזק  
או אי התאמה יודיע למחזק.  
אין לבצע פירוט ע"פ מדידה משוטטת.

### תוכנית מצב קיים 1:1000



### תוכנית מוצעת 1:1000



תוכנית מפורטת מס"מ/ק/כר/115/10 (רמת רבין)  
שינוי לתוכנית בתוקף מס"מ/ג/במ/115  
נפה: עכו מחוז: צפון  
מרחב תכנון מקומי: כרמליאל  
תחום שיפוט מוניציפלי: כרמליאל

גוש מס"	חלקי חלקות	מגרשים
18991	60, 59, 58, 57 64, 63, 62, 61	A8, 1חא, 314, 215, 316 אא, אג, אד

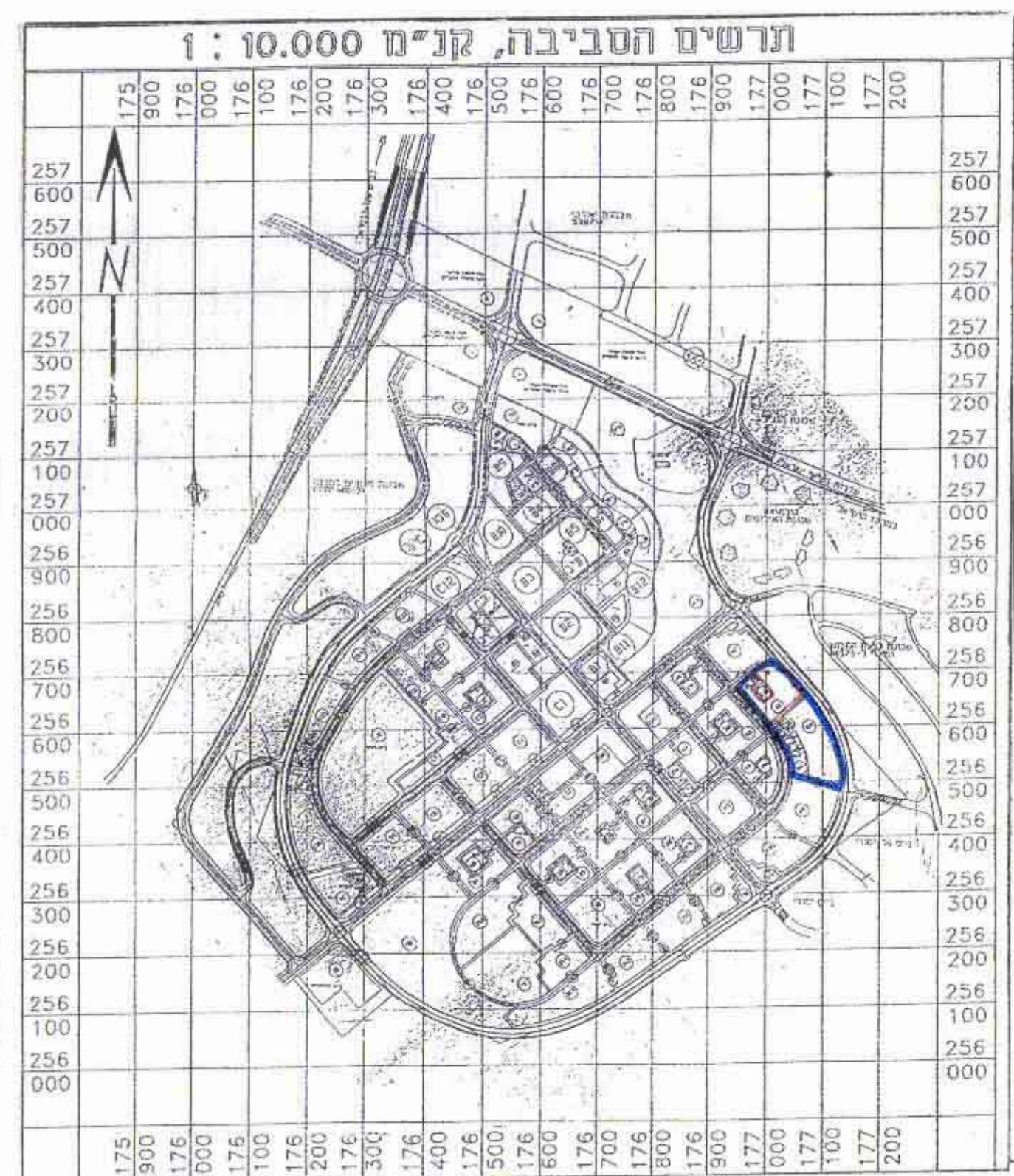
בעל הקרקע: מנהל מקרקעי ישראל: ת.ד. 580 נצרת עילית 558210-06  
יוזם התוכנית: "פנורמה צפון" חברה לבנין בע"מ חיפה טל.: 04-8777144  
עורך התוכנית: שורץ בטנסוף אדריכלים ובני ערים בע"מ  
חיפה טל.: 04-8371844

תאור השטח	מצב קיים		מצב מוצע	
	שטח בדונם	שטח ב-%	שטח בדונם	שטח ב-%
שטח למגורים ומסר A8 (59)	8267	37.51	8265.93	37.51
דרך משולבת 314 (57)	150	0.68	0.00	0.00
דרך מצעת 215 (56)	350	1.58	242.3	1.10
דרך מצעת 16 (62)	140	0.65	0.65	0.65
שטח לבניני ציבור 1חא (58)	500	2.26	589.3	2.68
שטח לבניני ציבור אג (61)	1705	7.73	1705	7.73
שטח לבניני ציבור אא (63)	1568	7.11	1568	7.11
שטח ציבורי פתוח אא (64)	9354	42.48	9523.47	43.22
סה"כ	22034	100.0	22034	100.0

**יעוד השטחים**

- דרך מוצעת
- שטח לבניני ציבור
- שטח מגורים ב'
- גבול תוכנית מוצע
- שטח ציבורי פתוח
- דרך משולבת
- מספר גוש
- גבול גוש
- רוזמה דרך -
- מספר דרך
- מרווחי בניה
- רוחב דרך
- גבול מגרש ומספר
- גבול חלקה ומספרה

18991 גוש



חתימות:

המחזק שורץ בטנסוף אדריכלים ובני ערים בע"מ	בעל הקרקע	יוזם התכנית פנורמה הצפון חברה לבנין בע"מ
---	-----------	--

עיריית  
כרמליאל

שכונת  
רמת  
רבין

מגרשים

A8

314

1חא

215

316

אא

אג

אד