

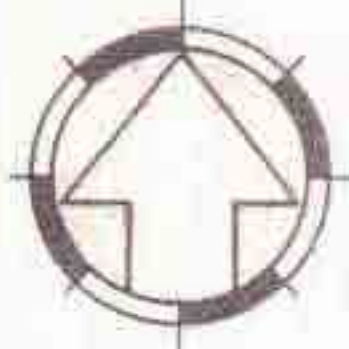
2020/1

תכנית מפורטת מס' 1752 ל- תכנית (1752) 730 גן לאומי אכזיב

מחוז הצפון
נפת עכו
מרחבתכנון : המועצה האזורית סולם צד, חשרי
נהריה עיריית נהריה ~~מחוז~~ ~~המחוז~~ ~~נוף-הגליל~~
שטח 460 דונם (בקדוב) מקומי מחוזי (סולם צד)
בעל השטח: מקרקעי ישראל ואחרים
גושים: חלקים מ- 18206, 18198, 18189, 18205
היוזם: מועצה אזורית סולם צד ורשות הגנים
הלאומיים (מחלקה לשיפור נוף הארץ - לשעבר)
המתכנן: רשות הגנים הלאומיים

קנה מידה 1:2500

מטר 0 50 100 150 200



מקרא

- גבול שטח הפארק
- גבול מחוז תכנון
- גבול כביש
- גבול רכבת
- חניה
- חוף רחצה
- דרך
- עתודת דרך מוצעת
- גן לאומי
- מתקני רחצה
- בית קברות מוסלמי
- שטח הכפר אכזיב
- אוור קייט

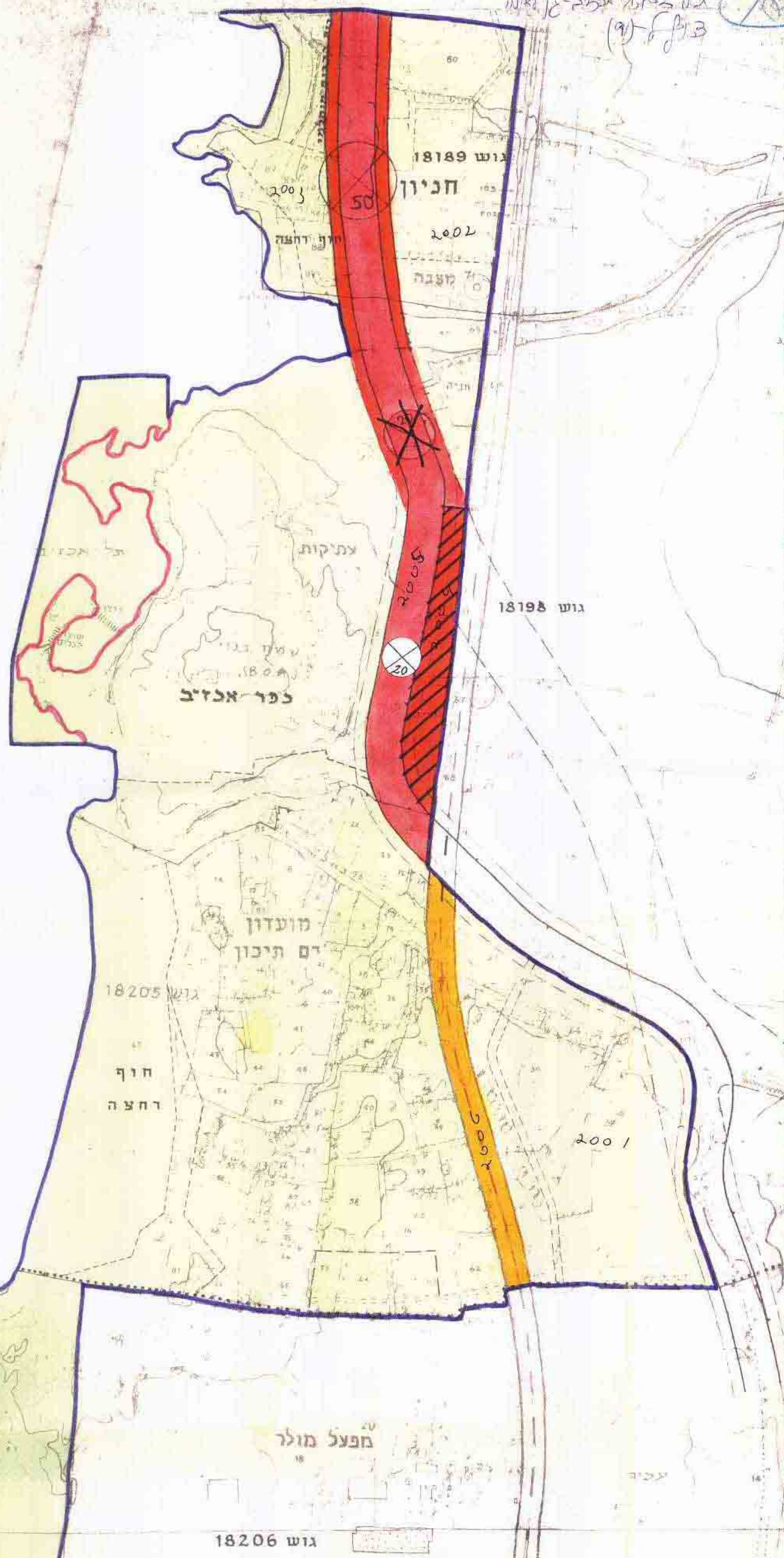
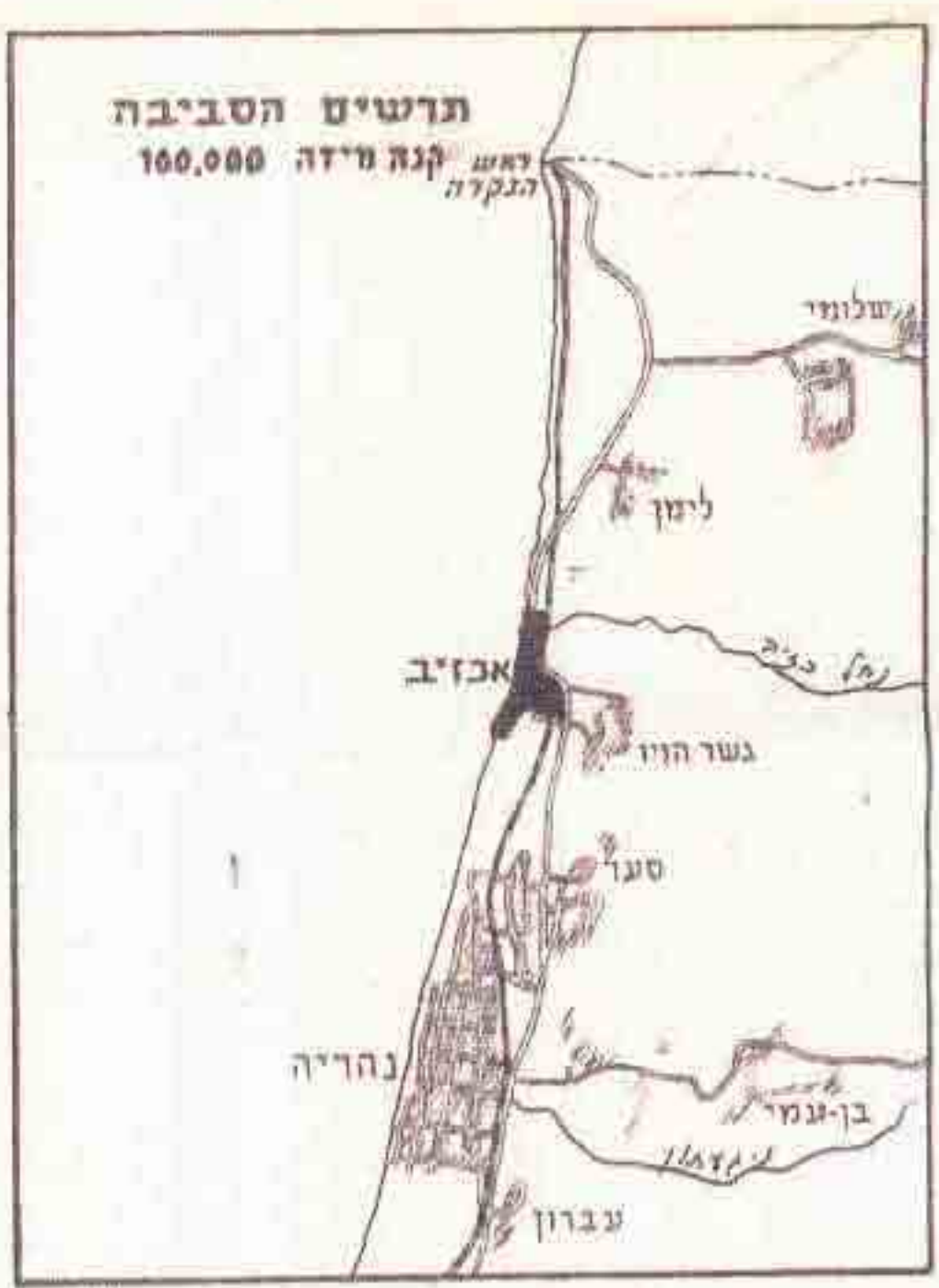
1965 תוכנית המבנה תשכ"ה-1965
1752 תוכנית המבנה תשכ"ה-1965
49 תוכנית המבנה תשכ"ה-1965

1965 תוכנית המבנה תשכ"ה-1965
1752 תוכנית המבנה תשכ"ה-1965
49 תוכנית המבנה תשכ"ה-1965

1965 תוכנית המבנה תשכ"ה-1965
1752 תוכנית המבנה תשכ"ה-1965
49 תוכנית המבנה תשכ"ה-1965

תקנות

1965 תוכנית המבנה תשכ"ה-1965
1752 תוכנית המבנה תשכ"ה-1965
49 תוכנית המבנה תשכ"ה-1965



פירוט שטחי החלקות שבתחום הגן

גוש	חלקה	שטח	גוש	חלקה	שטח
18206	1- (חלק)	42.168	18189	58 (חלק)	0.200
"	18	17.200	"	71-75	8.285
"	21	22.630	"	78	8.767
18205	1-76	164.692	"	80-80	16.863
"	77 (חלק)	0.910	"	81 (חלק)	5.000
"	78	0.523	"	100	0.182
"	79	1.119	"	120-122	1.497
"	81-85	3.923	"	92 (חלק)	7.000
18198	1	0.375	"	15	0.104
"	2	2.289	השטח הבנוי		102.530
"	18	1.779	שטח החוף העירונית		26.000
"	19	0.932	לגושים 18206 ו-18198		20.000
"	23	3.091	הרחבת בכוון לים		
"	24	1.713	סה"כ		464.985
"	30	1.529			
"	36	0.329			
"	37	0.100			
"	40	3.255			