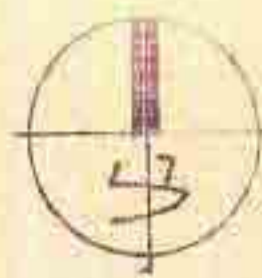


ק"מ 1:1250



גוש 15442

גוש 17370

גוש 15441

גוש 17371

תכנית מוצעת - ק"מ 1:1250

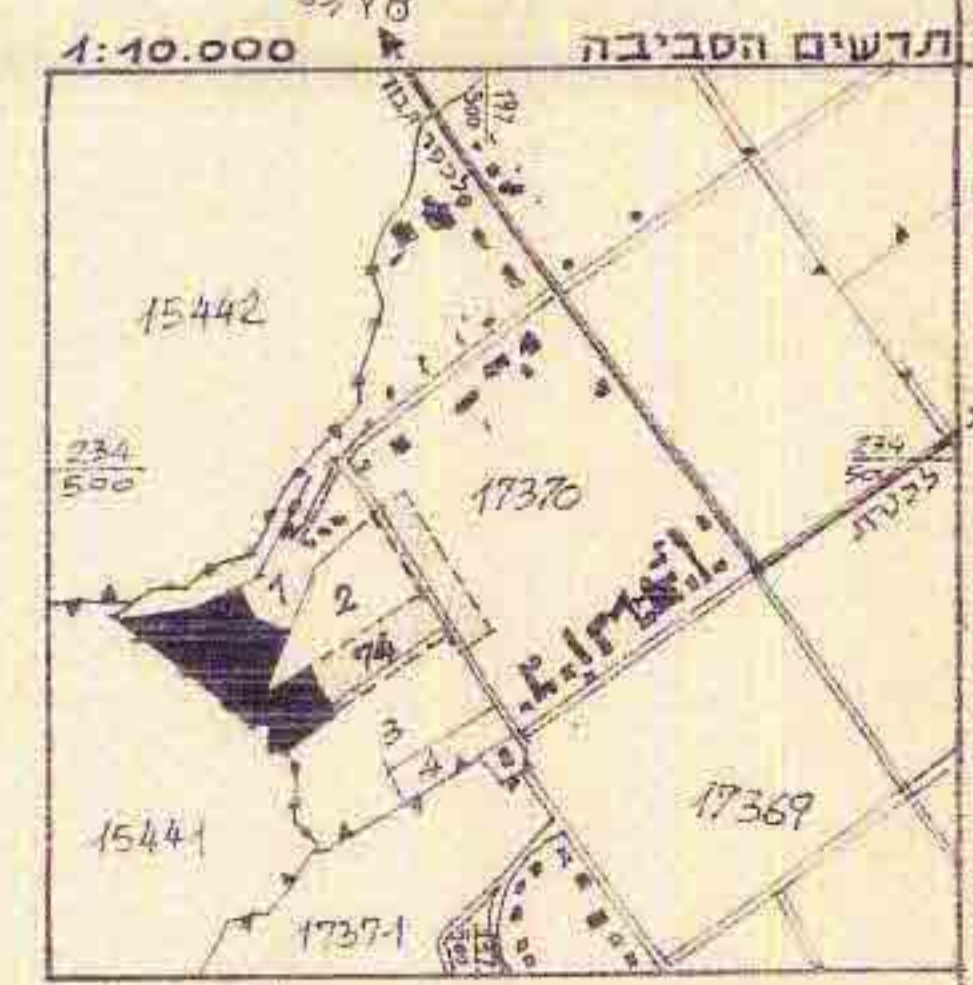
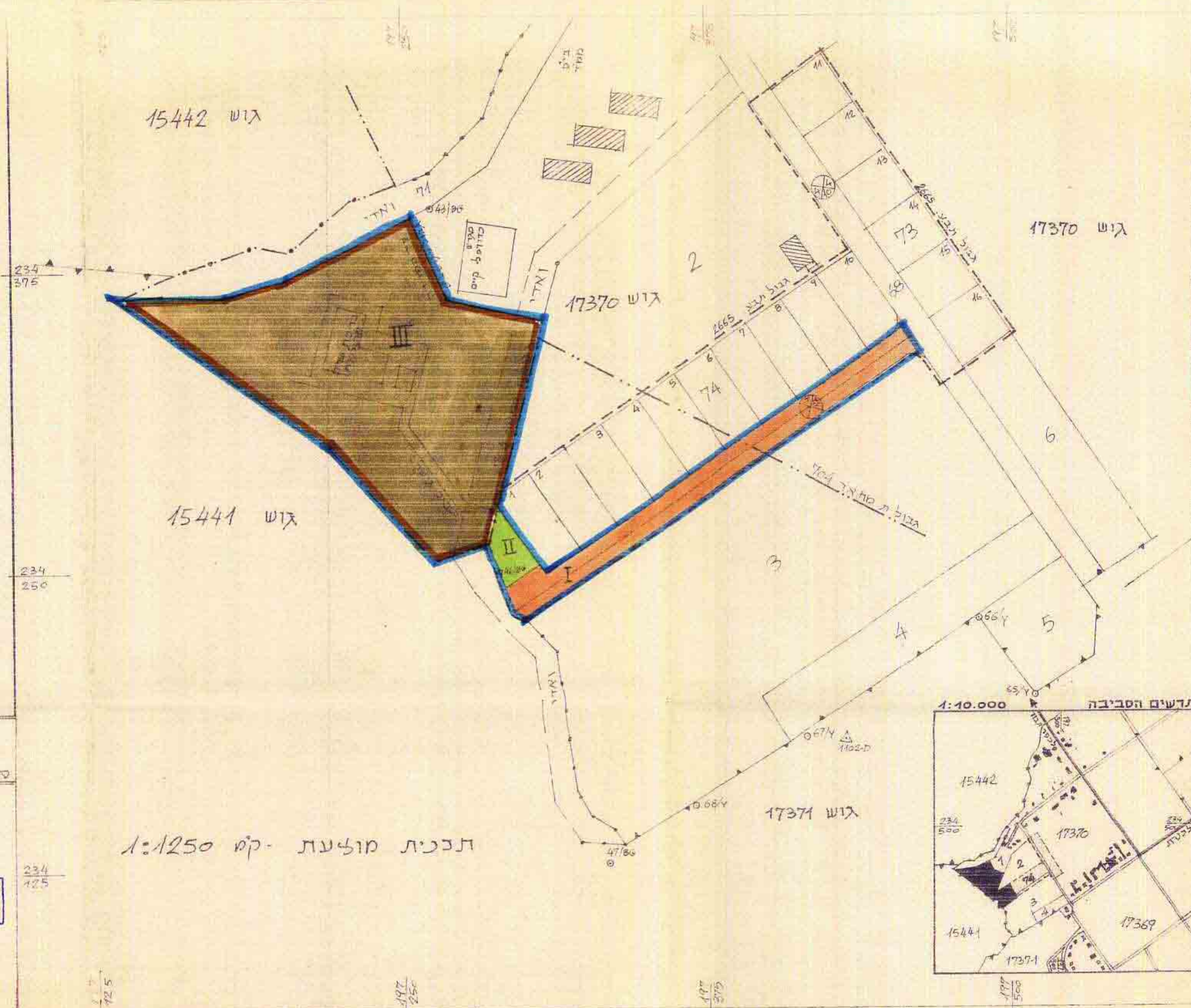
חוק התכנון והבניה ומס' 57  
 מועדה המקומית לתכנון ולבניה  
 תכנית מס' 4379  
 חוכמה לועדה המחוזית לתכנון ולבניה מס' 11.1.83  
 המלצה לפי חוק התכנון והבניה מס' 57  
 יושב ראש ועדה

מסדר הפנים  
 חוק התכנון והבניה תשנ"ה-1965  
 מחוז 1533  
 מרחב תכנון מקומי  
 תכנית מס' 4379  
 חוקריה המחוזית בשיבתה ז'  
 מיום 23.5.83  
 לחכמת התכנית לעיל  
 מס' 103

טבלת שטחים

סדר	אזור	שטח	אחוז
I	כניש ציבורי וזכיה	+ 2.60	18.05%
II	שטח ציבורי פתוח	+ 0.35	2.53%
III	שטח לבנין ציבורי וספורט	+ 11.00	79.42%
		+ 13.85	100%

תכנית מס' 4379  
 תמונת תכנון אזורי-מיקום  
 תמונת תכנון מס' 3001  
 מס' 11.12.83  
 מס' 812



- מפת :  
 שטח לבנין ציבורי וספורט  
 שטח ציבורי פתוח  
 דרך קיימת  
 גבול מגוש  
 גבול קוץ  
 גבול התכנית  
 מבנה קיים

מחוז הצפון  
 מרחב תכנון מקומי הגליל המזרחי  
 תכנית מס' 4379  
 השטח שנוי לתכנית מס' 2665  
 ואשר הינה שינוי לתכנית מס' 704

שטח לבדינת שחיה-יבנאל  
 עבור מבנה שירותים וכניסה לבדיכת שחיה-יבנאל  
 ועבור בדיכת שחיה, פיתוח שטח ומתקני ספורט.

שטח התכנית : 13.85 דונם בערך  
 כפה : כנרת  
 גוש : 17370  
 חלקה : 74 חלק ; 3 חלק ; 1 חלק ;

בעל הקרקע : מנהל מקרקעי ישראל  
 יוצם התכנית : המועצה המקומית-יבנאל  
 עורך התכנית : אריה סניני - אדריכל  
 מגיש התכנית : המועצה המקומית-יבנאל

אין לנתח התכנית שירותים לתכנית בתנאי שיש המה בתכנית עם  
 חתימת יוצם ומגיש התכנית המועצה המקומית  
 המועצה המקומית-יבנאל  
 חתימת בעל הקרקע  
 חתימת מחבר התכנית  
 תאריך : 10.6.78  
 מס' : 18.8.81