





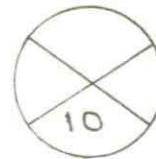
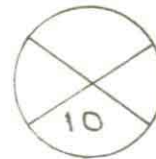
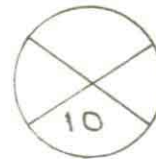
מחוז הצפון  
 מרחב תכנון מקומי מחוזי  
 תכנית מס: 5290/ע

**בית קברות בכעביה**  
 ק.מ: 2500:1 עבור ערב אל חלק טבבשה

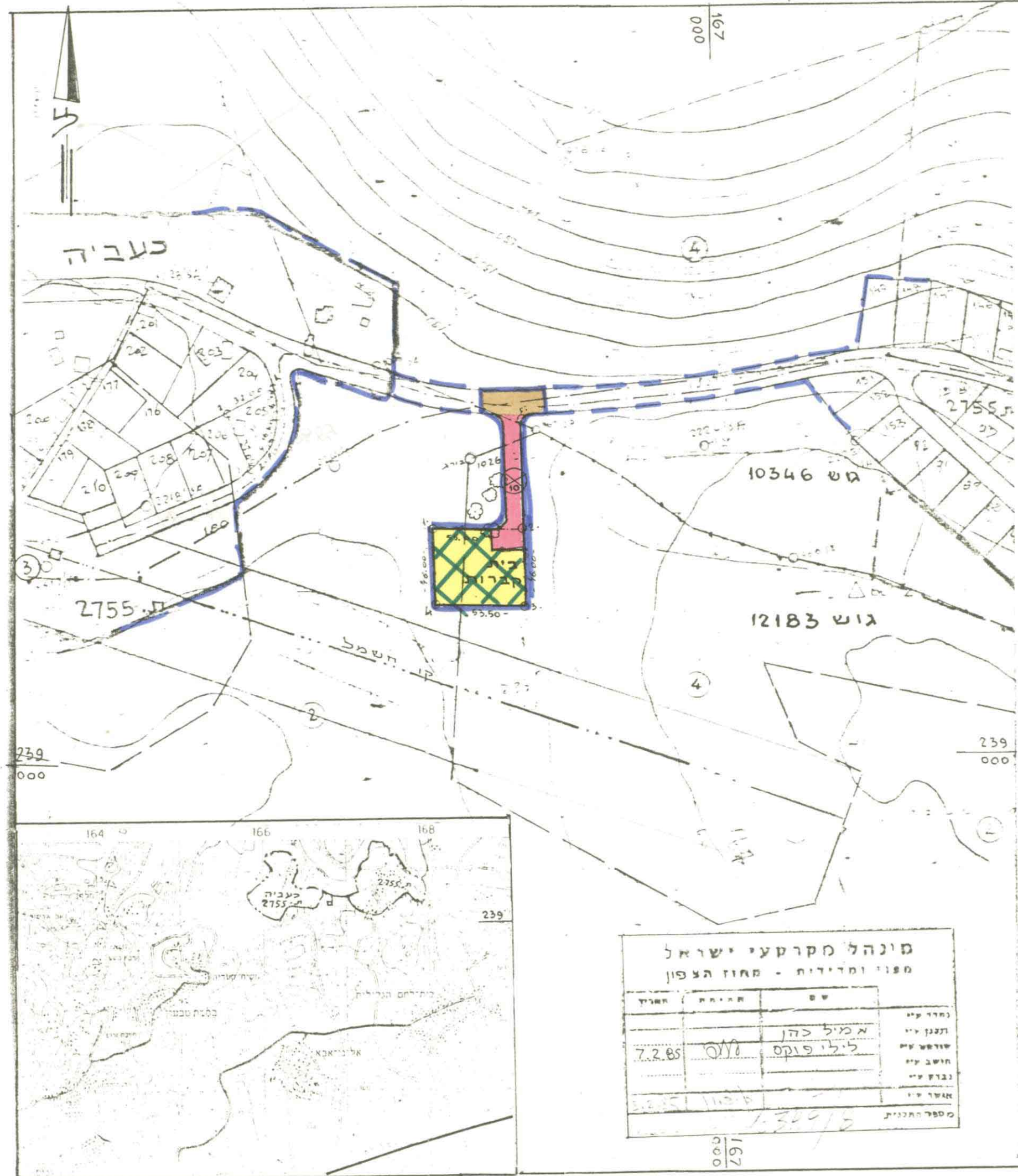
בעל הקרקע :	מינהל מקרקעי ישראל
מגיש התכנית :	מינהל מקרקעי ישראל
עורך התכנית :	מינהל מקרקעי ישראל
נפה :	עכו
כפר :	כעביה
גושים :	12183   10346
חלק מחלקות :	4,2   4
שטח התכנית :	43,500

מינהל מקרקעי ישראל  
 משרד האוצר  
 מנהל תכנון ופיקוח  
 תל אביב-יפו

**מקרא**

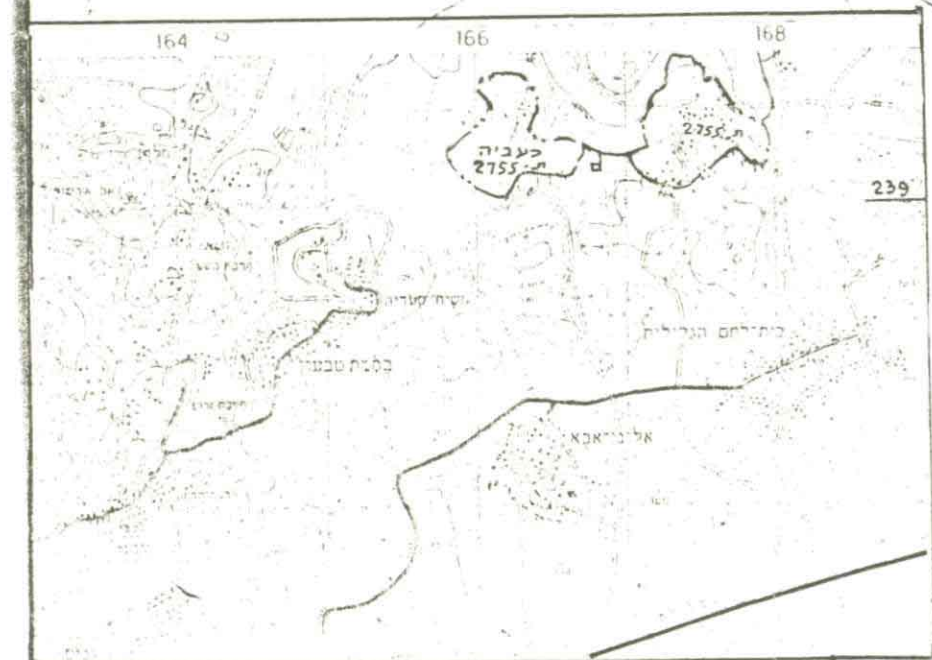
-  גבול התכנית
-  שטח לבית קברות
-  דרך מוצעת
-  דרך קיימת
-  מספר הדרך
-  מרווח בניה
-  רוחב הדרך

תאור השטח	שטח <sup>2</sup>	%
שטח לבית קברות	2,100	60%
דרכים	4,400	40%
סה"שטח	3,500	100%



**מינהל מקרקעי ישראל**  
 מפני ומדידות - מחוז הצפון

מדידה	שם	תאריך	מדיד
1	אמיל כהן	7.2.85	מ.מ.
2	לילי פוקס	3.2.85	מ.מ.



תרשים הסביבה ק.מ: 50000:1

הודעה על אישור תכנית מס. 5290  
 הועדה המחוזית לתכנון ולבניה החליטה  
 ביום 17.5.89 לאשר את התכנית.

הודעה על אישור תכנית מס. 5290  
 מורטמוה בילקוט הפרסומים מס. 3136  
 מיום 22.1.90

דוד לבנון  
 17.5.89  
 מנהל ארנון  
 מהנדס תכנון  
 יזרעאלים