מחוז הצפון
מרחב תכנון מקומי יזרעאלים
מרחב אזורית מגידו

תשריט מצורף לתכנית מפורטת מס' ג/8533
שינוי לתכנית מתאר קבוץ גבעת-עוז ג/5171

בית עלמין קבוץ גבעת-עוז - הרחבה
שינוי יעוד משטח חקלאי לאיזור בית-קברות

קנה מידה 1:1000

[illegible] : הצפון
[illegible] : יזרעאל
[illegible] : כ-700 מ' מצפון-מערב לקיבוץ גבעת-עוז.
[illegible] התכנית : כ- 4.225 דונם (במדידה גרפית).
[illegible] הכלולה בתכנית: גוש: 20395
חלקה: 20(41) חלקי חלקות: 21(42),32.
[illegible] הקרקע : מינהל מקרקעי ישראל, קרית הממשלה, נצרת עלית.
טל: 06-6558211 פקס: 06-6560521
[illegible] יזם/מבצע התכנית : קבוץ גבעת-עוז, ד.נ. חבל מגידו.
טל: 06-6524711 פקס: 06-6525333
[illegible] מגיש התכנית : הועדה המקומית לתכנון ולבנייה - יזרעאלים
מוא"ז עמק יזרעאל, ד.נ. יזרעאל.
טל.: 06-6521038 פקס: 06-6520000
[illegible] עורך התכנית : א.ענבר-אדריכלות וביצוי ערים, שקד, ד.נ.מנשה.
טלפקס: 06-6350019
[illegible] : 7.95 (להפקדה) 9.97 (למתן תוקף)

חתימות:

בעל הקרקע	היזם/המבצע
	המגיש
	העורך: א.ענבר – אדריכלות ובינוי ערים, שקד ד.נ. מנשה, 06-350019

מקרא:

יעודי שטחים		מצב קיים		מצב מוצע	
		בדונם	ב - %	בדונם	ב - %
' חקלאי		4.225	100.00		
[illegible]				3.745	88.64
[illegible]				0.480	11.36
[illegible]		4.225	100.00	4.225	100.00
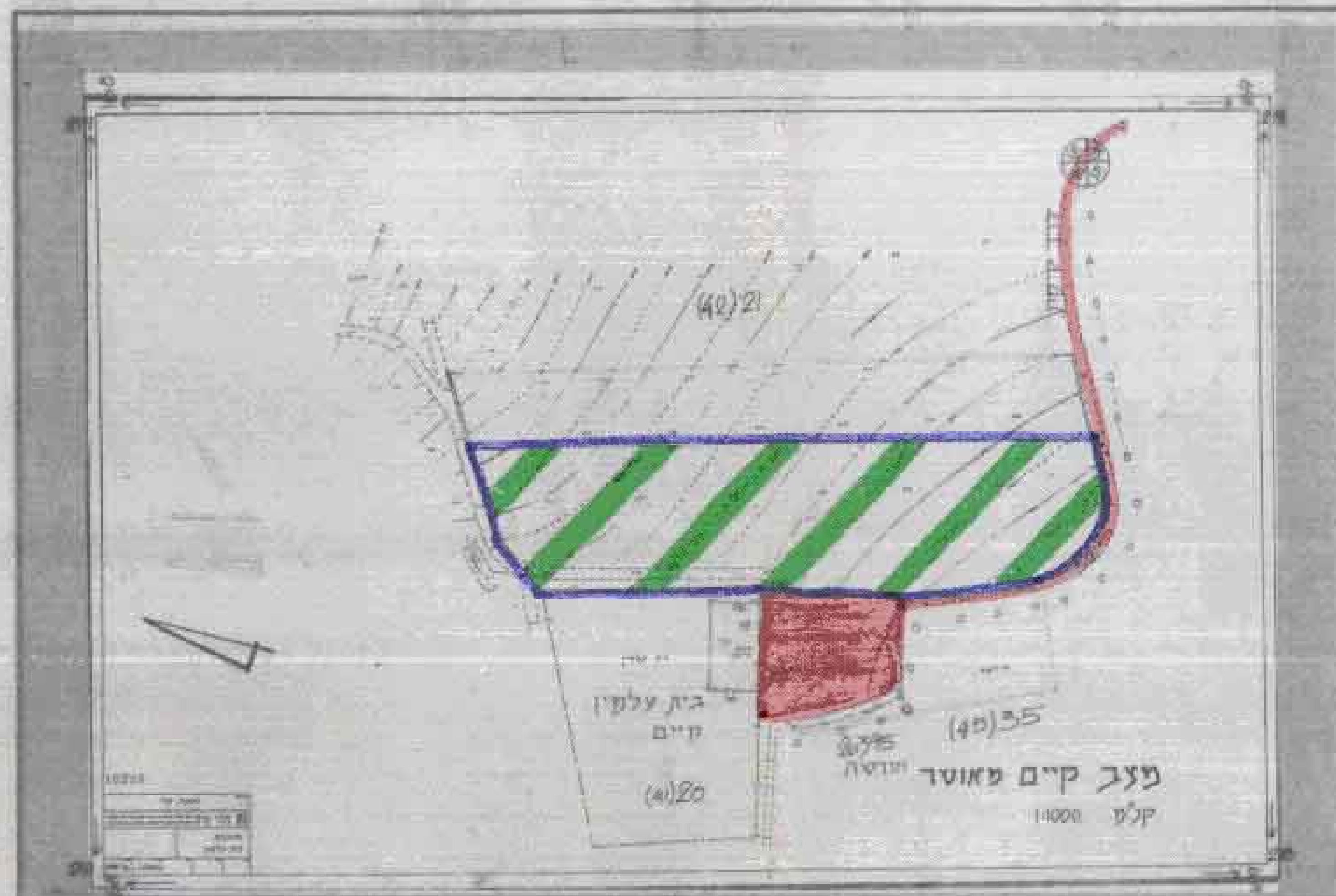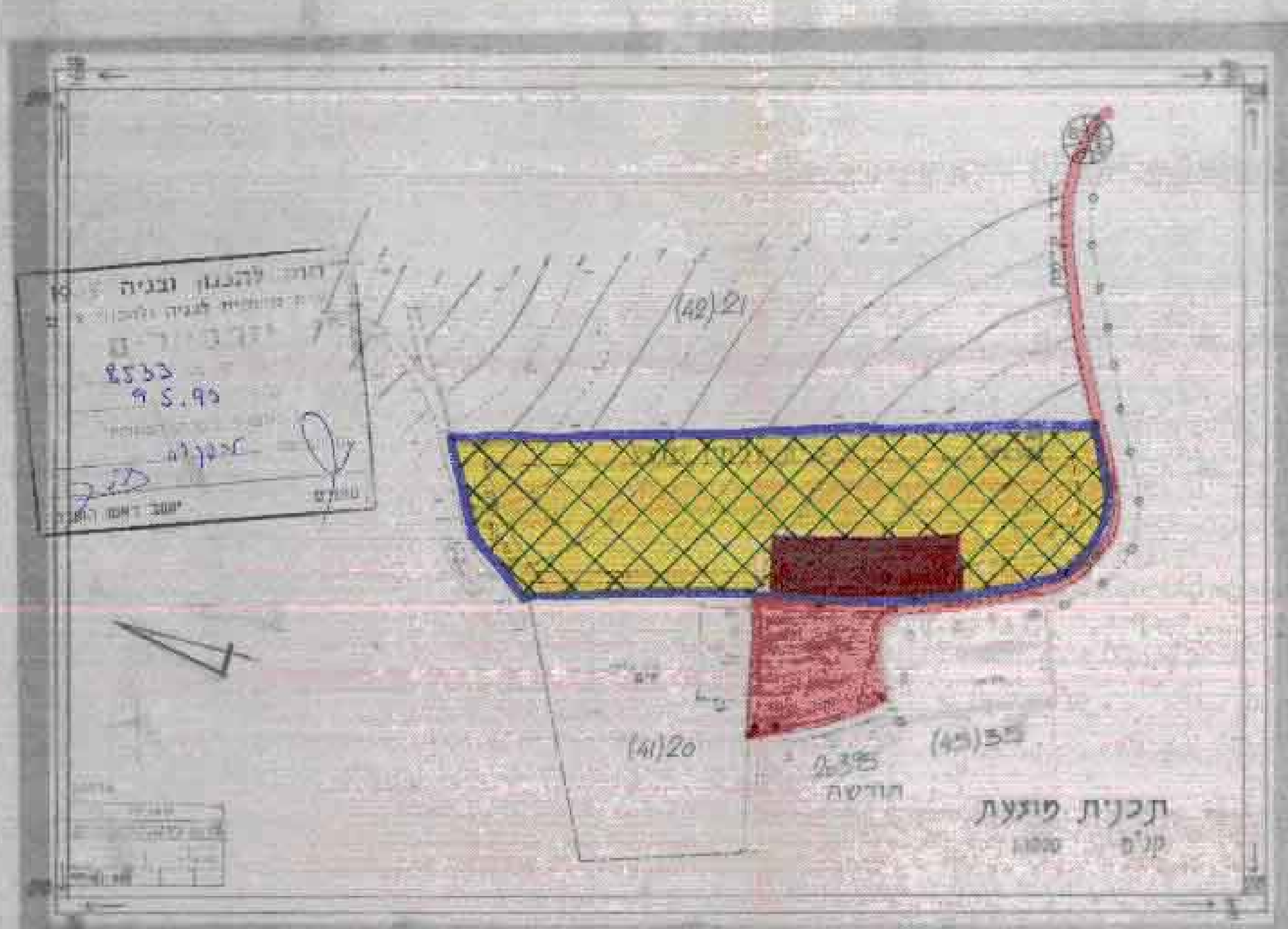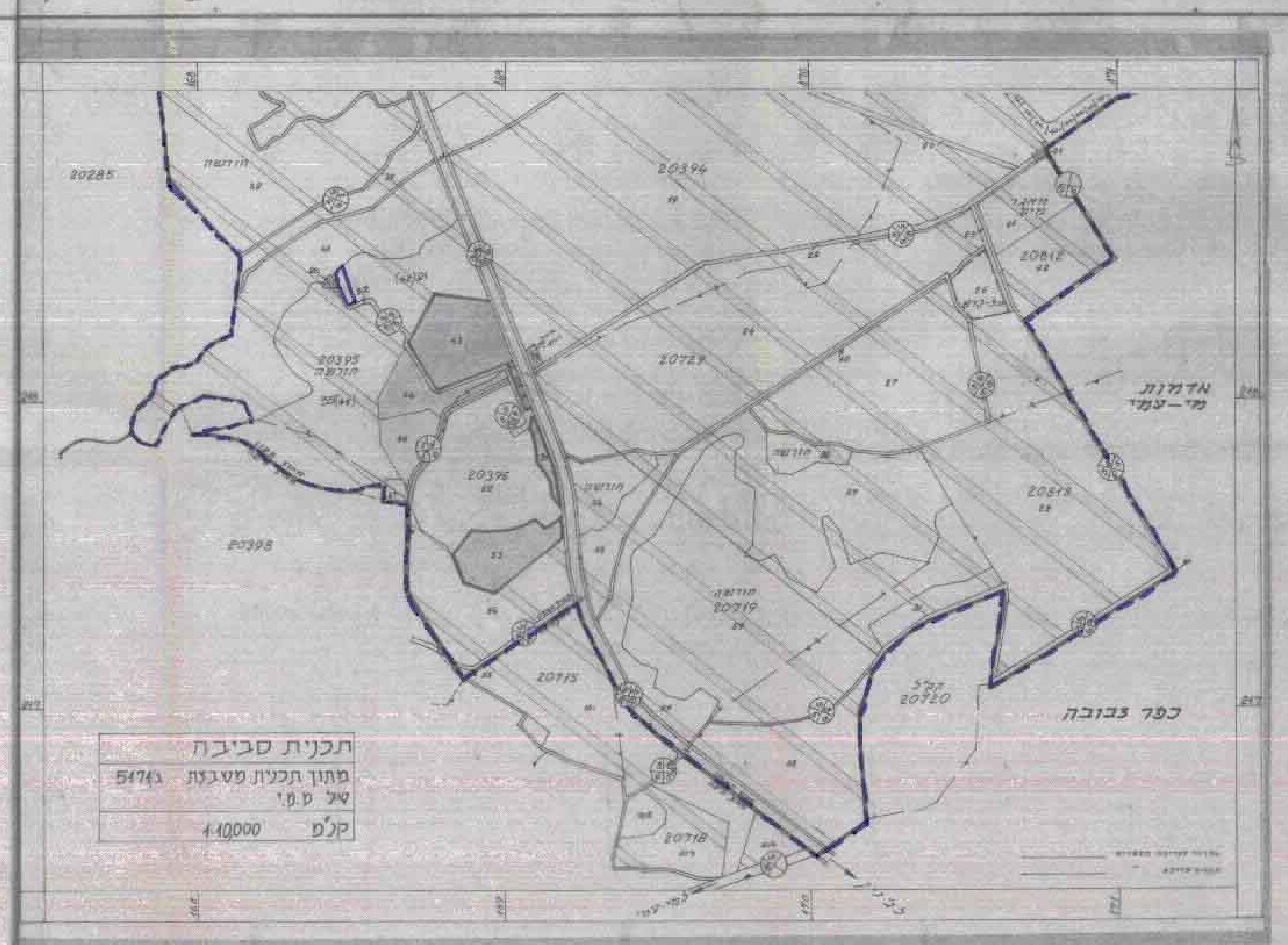
[illegible] גבול גוש
[illegible] גבול תכנית מאושרת בתוקף
[illegible] גבול התכנית