2002136

23.6.93

מחוז הצפון

מרחב תכנון מקומי הגליל המזרחי

תכנית מס: ג/ 8162 — המהווה שינוי לתכנית מתאר מס ג/6695 משטח חקלאי לשטח מגורים

יבנאל

ק.מ.: 1:2500

בעל הקרקע: דיר כיזרחי

יוזם התכנית: הוועדה הציבורית לתכנון ולבניה הגליל המזרחי

עורך התכנית: משרד לתכנון ומיפוי בהנהלת אמיל כהן, אילי נחלה אדריכל מתכנן ערים נצרת עלית

שטח התכנית: 71.044 דונם

מס הגושים: 17370

חלק מחלקה 38

מקרא

אזור מגורים- א

דרך רשומה או מאושרת

דרך לחולכי רגל

שטח חקלאי

גבול התכנית

גבול תכנית מאושרת

גבול גוש

גבול חלקה

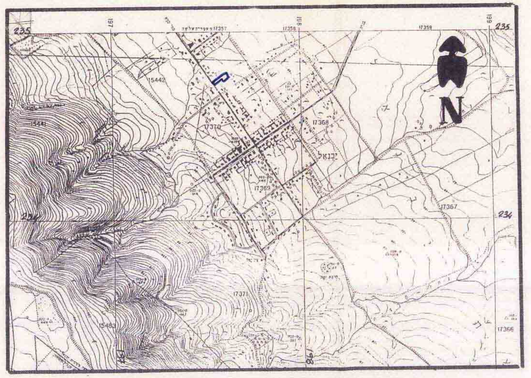

תרשים הסביבה ק.מ. 1:10000

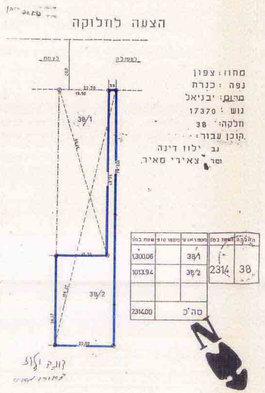

תרשים החלקה

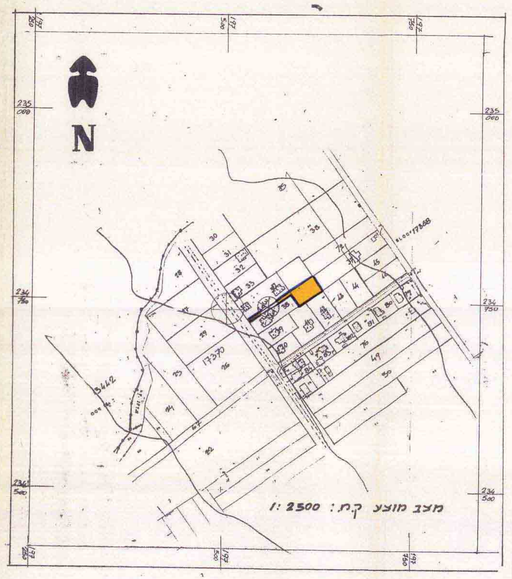

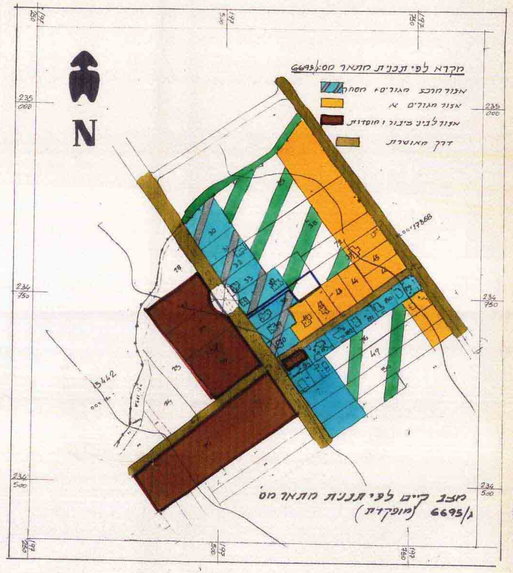

חוק התיכנון והבניה, תשכ"ה 1965
הוועדה המקומית לתכנון ולבניה "הגליל המזרחי"
מתנים 8162 מס'
המהנדס הראשי מודיע שהתיק מלא ונמצא אי
מהנדס הועדה
מנהל הועדה המחוזית

המליץ בישיבת מחוז הצפון
חוק התכנון והבניה תשכ"ה-1965
8162 ג
מהנדס הועדה המחוזית
13.9.97

הודעה על אישור תכנית מס' 8162 ג
פרסומה בילקוט הפרסומים מס' 4342
עמוד 2311 תאריך 26.10.97