

מחוז הצפון
מרחב תכנון מקומי גליל עליון

התכנית טעונה אישור השר
"גן הצפון" 6546/ע

שינוי לתכנית ג/1632




מוקד תיירות - נחל חצבני

חלקי גושים: 13119

קנה מדה: 1:2500

מחוז: הצפון
נפה: צפת
מועצה אזורית: גליל עליון
בעל הקרקע: תב"גן הצפון "בע"מ
מגיש: ועדה לתכנון ובניה גליל עליון
עורך התכנית: מתל-מרכז תכנון לגליל בע"מ
שטח התכנית: כ-105.5 דונם

מקרא:

-  גבול תכנית
-  אזור הקלאו
-  אזור שדות דרך
-  אזור תיירות
-  דרך קיימת
-  דרך מתוכננת
-  דרך לביטול
-  מספר דרך
-  קו בנין
-  הותב דרך
-  אזור שמורת טבע

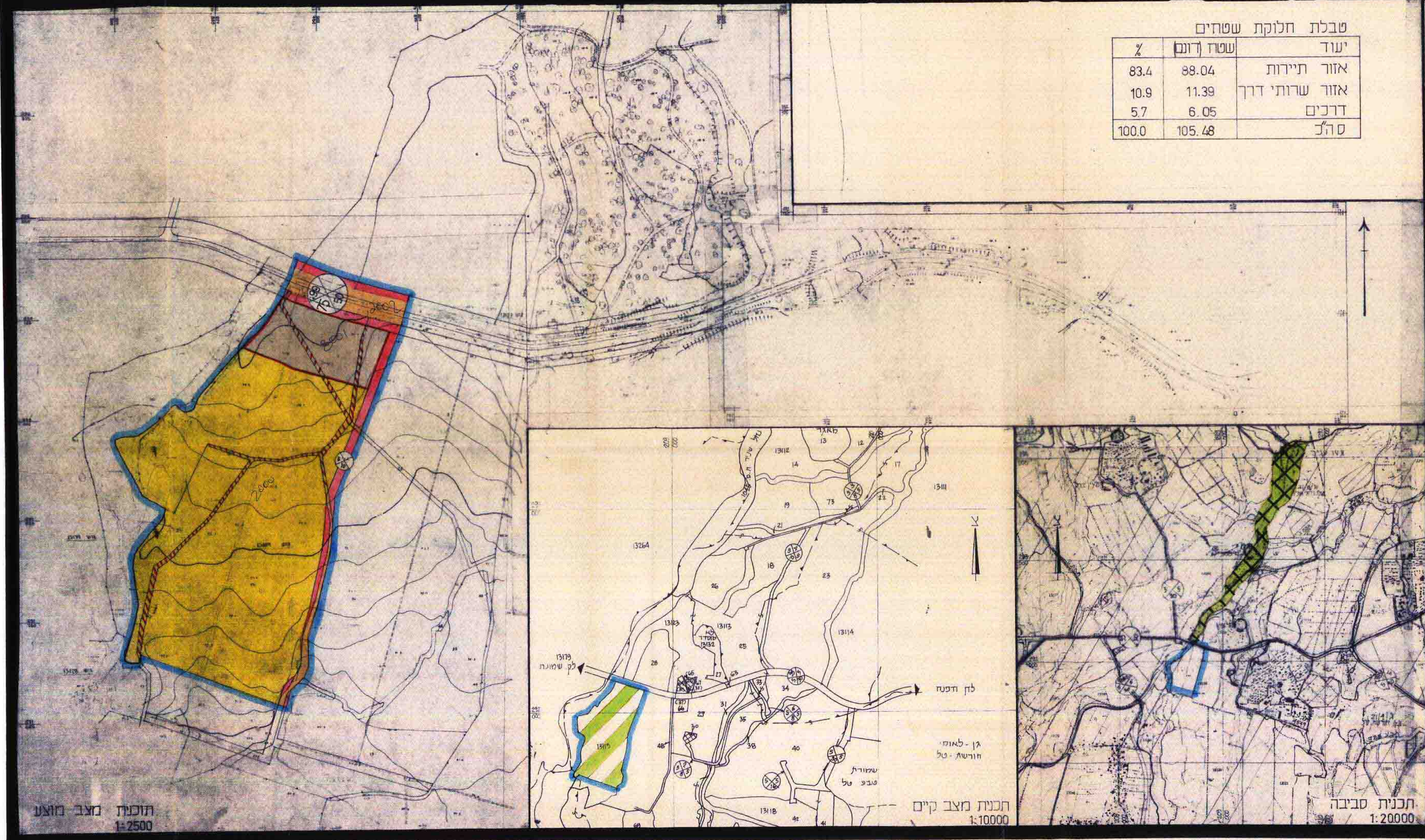
משרי הפנים מחוז הצפון
חוק התכנון והבניה תשנ"ח-1965
אישור תכנית מס. 6546
הועדה המחוזית לתכנון ולבניה החליטה
ביום 19.12.94 לאשר את התכנית.
ע"ד תיירות המחוזית

הודעה על אישור תכנית מס. 6546
פורסמה בולטת המסומים מס. 2009
ביום 19.12.94

חוק תכנון ובניה 65
העדה המחוזית לתכנון ולבניה
הגליל העליון
תכנית 6546/ע
העברה לעדה מחוזית לתכנון ולבניה
עם המלצה להפקדה
תשנ"ח 19.12.94

טבלת חלוקת שטחים

יעוד	שטח (דונם)	%
אזור תיירות	88.04	83.4
אזור שדות דרך	11.39	10.9
דרכים	6.05	5.7
סה"כ	105.48	100.0



חתימות:

מחוז הצפון
משרי הפנים מחוז הצפון
חוק התכנון והבניה תשנ"ח-1965
אישור תכנית מס. 6546
הועדה המחוזית לתכנון ולבניה החליטה
ביום 19.12.94 לאשר את התכנית.
ע"ד תיירות המחוזית

משרי הפנים מחוז הצפון
חוק התכנון והבניה תשנ"ח-1965
אישור תכנית מס. 6546
הועדה המחוזית לתכנון ולבניה החליטה
ביום 19.12.94 לאשר את התכנית.
ע"ד תיירות המחוזית

הודעה על אישור תכנית מס. 6546
פורסמה בולטת המסומים מס. 2009
ביום 19.12.94