תכנית בינוי 1:250

מצב מוצע 1:500

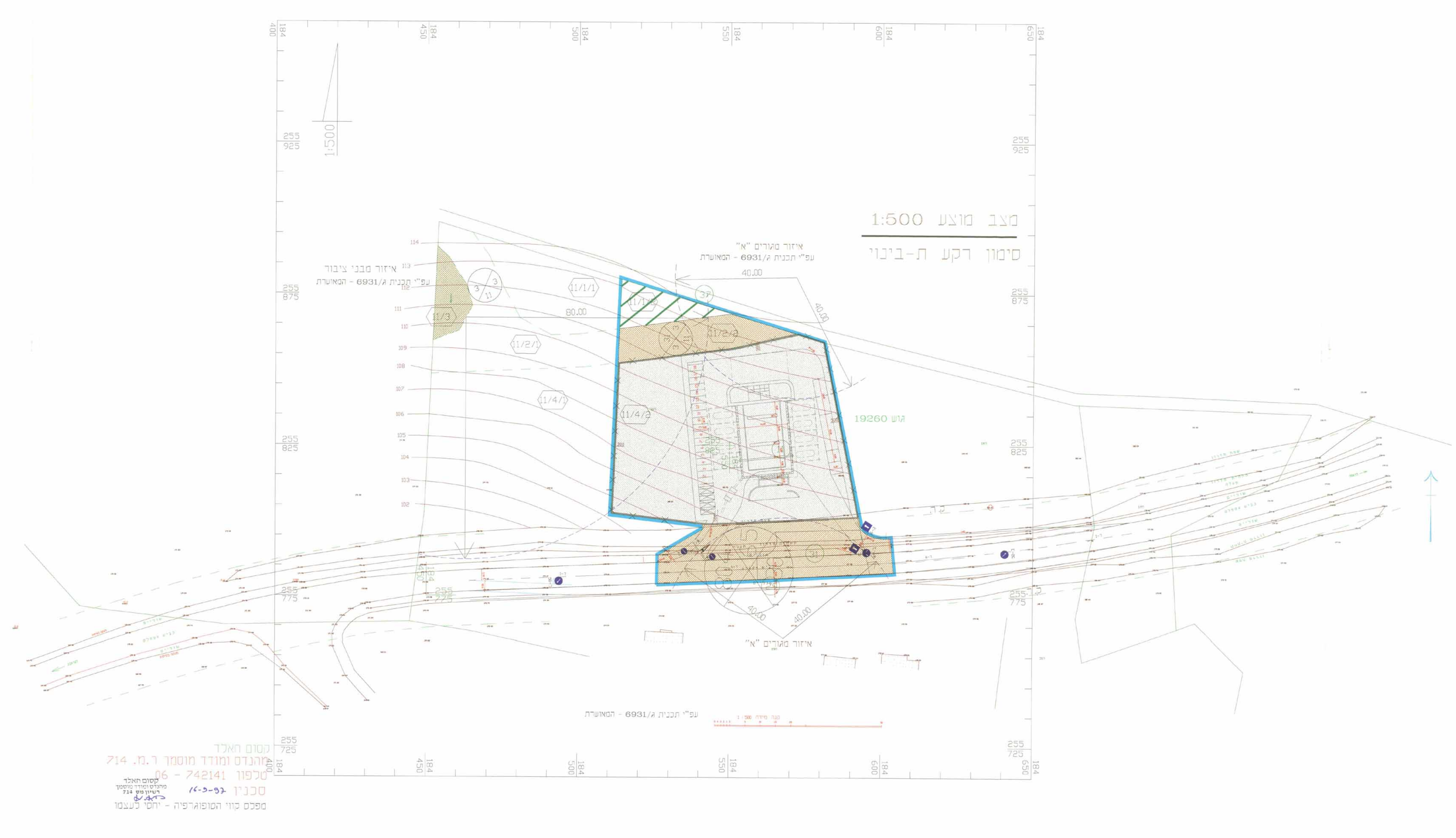

מצב קיים 1:500

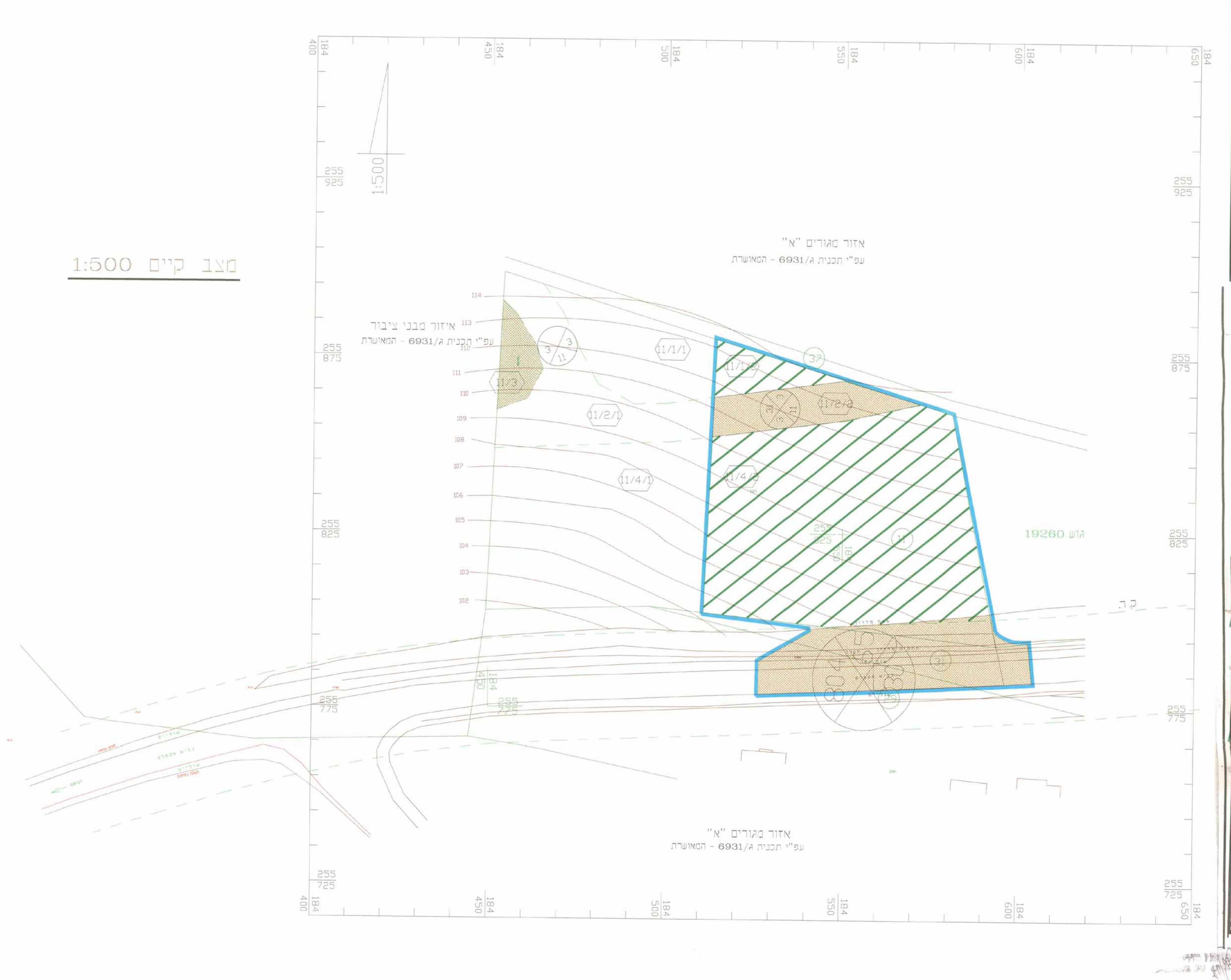

תשריט סביבה

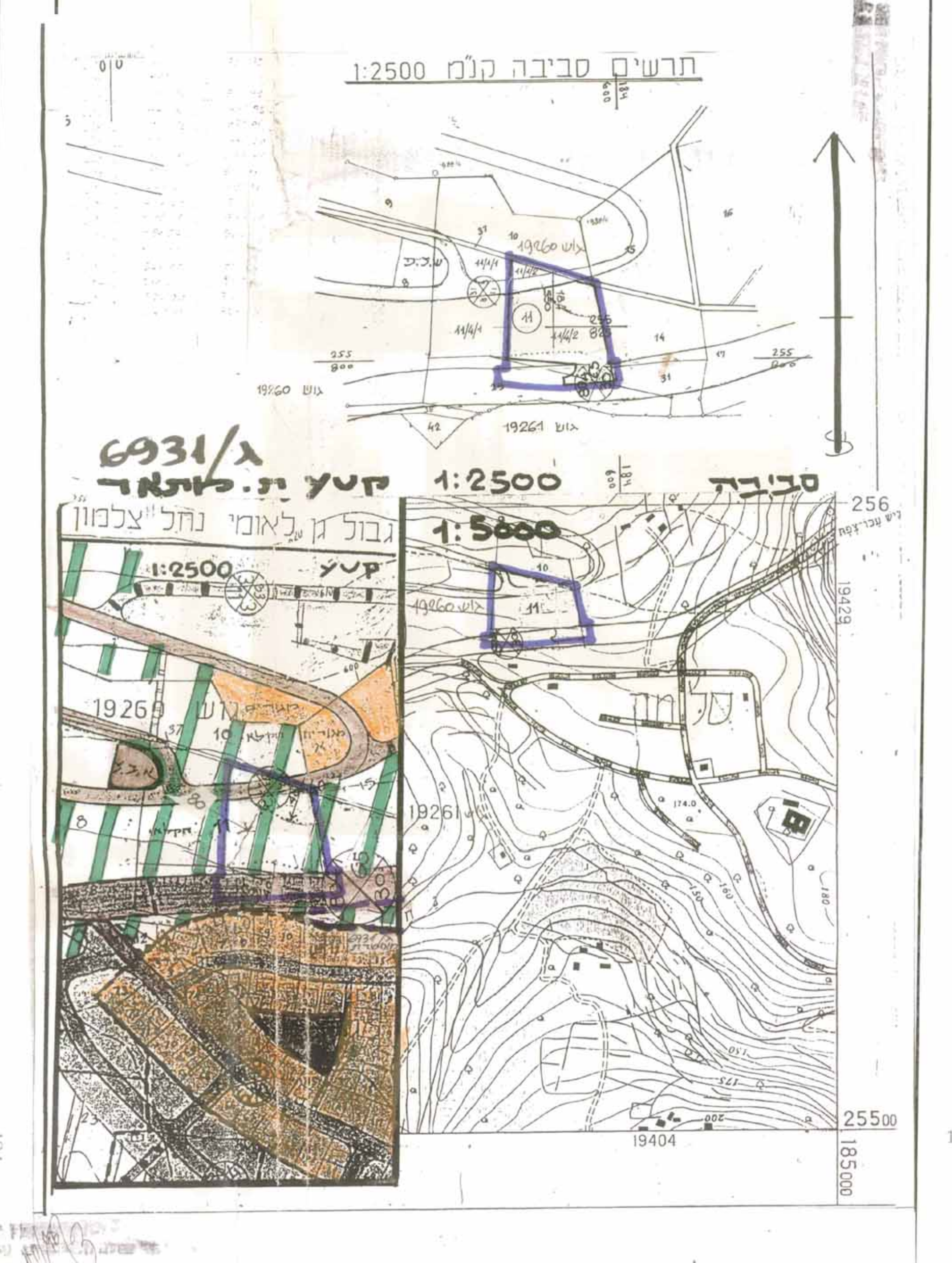

השטח הכלול			**יעוד שטח מצב קיים**		**יעוד שטח מצב מוצע**		
חלקה מס	מגרש	השטח	דרך	חקלאי	דרך	חקלאי	שרותי דרך
11	1112	0.300		0.300		0.300	
11	1122	0.528	0.520		0.520		
11	1142	4.370		4.370		[illegible]	4.370
11 ח"ח	115	0.055	0.055		0.055		
31 ח"ח		0.340	0.340		0.340		
29		0.105	0.105		0.105		
סה"כ שטח		5.698	1.028	4.670	1.028	0.300	4.370

2.11.97
חתימות

מחוז: צפון
נפה: עכו
מרחב תכנון מקומי-משגב

תכנית מפורטת מס' ג/8768
שרותי דרך-סלמה (נחל צלמון) דרך 804
המהווה שינוי לתכנית מתאר מקומית סלמה מס' ג/6931 שבתוקף

קואורדינטות (מרכז השטח)
255800 184550

זיהוי חלקות וגושים
גוש 19260 ח"ח: 11 29 31

טבלת שטחים

יעוד השטח	מצב קיים		מצב מוצע	
	שטח	%	שטח	%
שרותי דרך	——	——	4.120	72.5
אהל אירוח	——	——	0.250	4.5
דרך	1.030	18.1	1.030	18.1
חקלאי	4.670	81.9	0.300	4.9
סה"כ	5.700	100.0	5.700	100 %

בעלי הקרקע
חסן חוסין מריסאת/סאלח מריסאת סלמה' 06-786746

יוזמי התכנית
חסן חוסין מריסאת/סאלח מריסאת סלמה' 06-786746

עורך התכנית
דב צרנוברודה-אדריכל ומתכנן ערים
חיפה-רחוב גאולה 11 טל: 04-8624872
פקס: 04-8621373
הסדרי תנועה: ח-פאהום ושות' שרותים הנדסיים בע"מ

ביאור סימני תשריט
גבול תכנית
גבול חלקה קיימת ומספרה
גבול מגרש ומספרו
קו בנין
דרך מאושרת
אבן שפת דרך
שטח חקלאי
איזור שרותי דרך
איזור מבני ציבור
אהל אירוח
מספר דרך
מרווחים קדמיים
רוחב דרך
מרחק משאבות מאזור מגורים ומבני ציבור
קו גידור