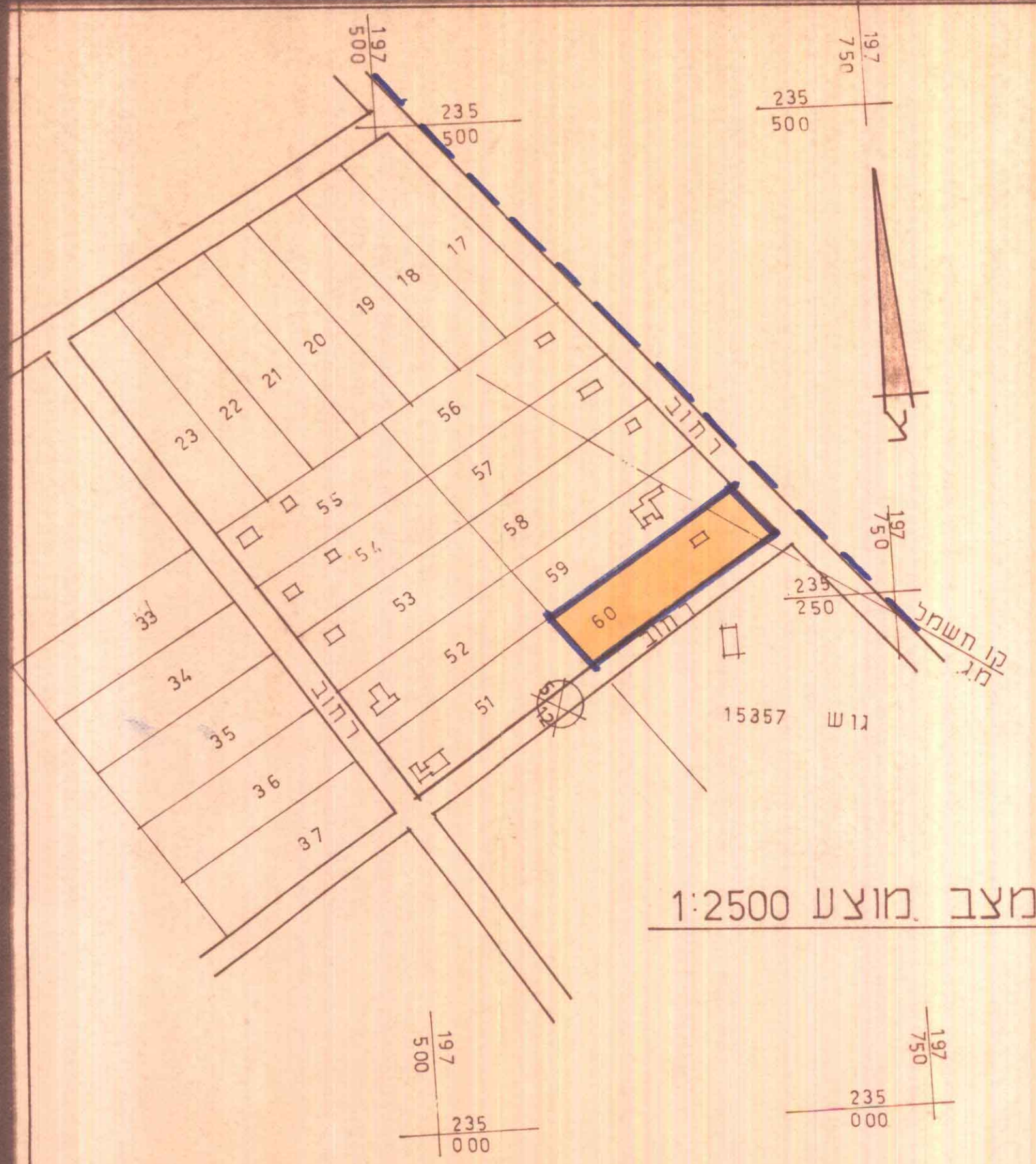
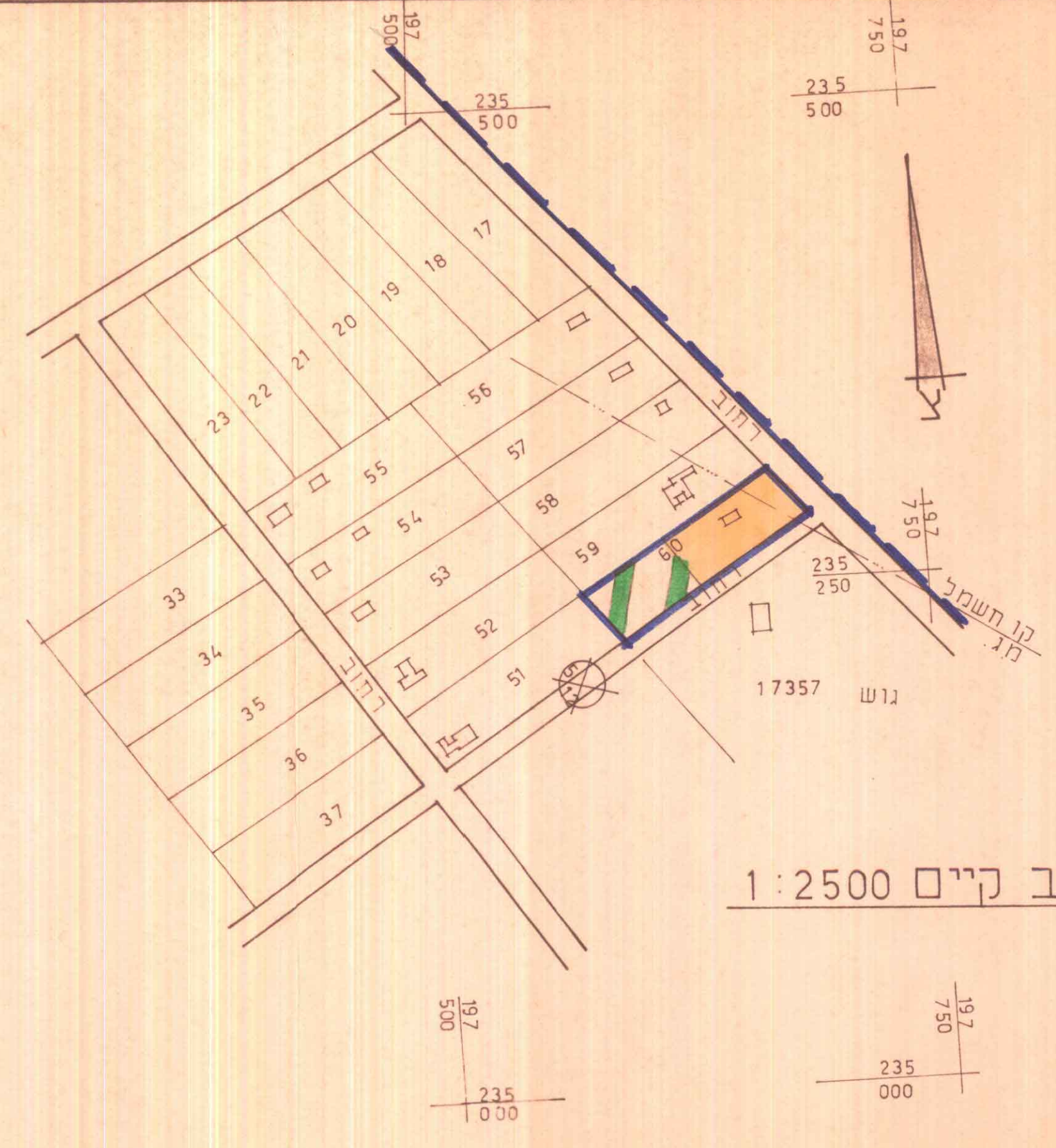


מחוז הצפון מרחב תכנון מקומי הגליל המזרחי  
 תוכנית מס' 3570  
 שינוי לתוכנית המתאר מס' 704 יבנאל  
 גוש 17357  
 חלקה 60  
 שטח התוכנית : 3578 מר'  
 יוזם התוכנית : נאג'י סלומון יבנאל  
 בעל הקרקע : מינהל מקרקעי ישראל  
 עורך התוכנית : גוכמן אליעזר טבריה  
 קנה מדה : 1:2500



מצב מוצע 1:2500



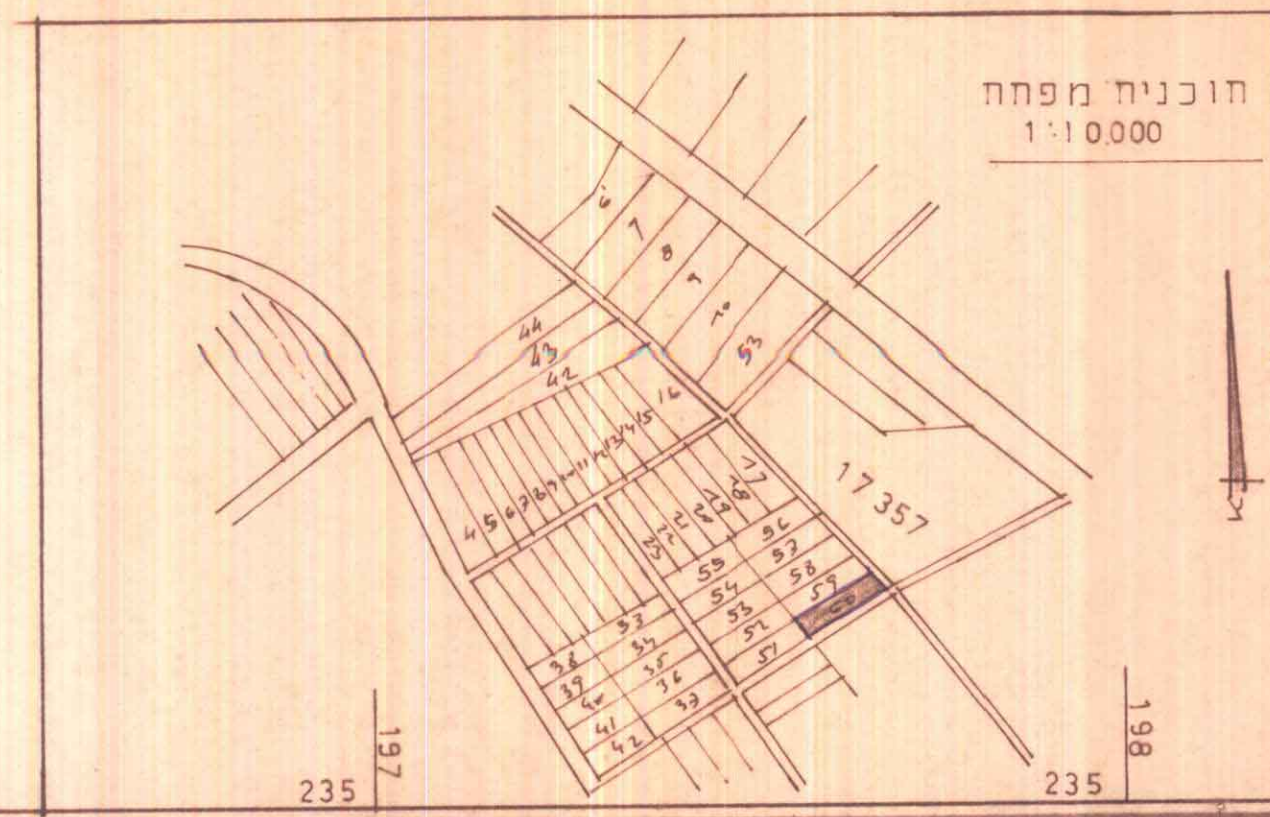
מצב קיים 1:2500

חוק התכנון והבניה תשכ"ה-1965  
 עדה הסקופית לתכנון וכבניה הנגליל המזרחי  
 חכנית 3570  
 הועברה יועדה הסקופית לתכנון וכבניה עם הסלעה להפקדה כחאריי 0.2.79  
 מתנדב היעוד

מקרא  
 גבול החוכנית  
 איזור מגורים  
 איזור תקלאי  
 גבול תל מתאר

חתימת יוזם התוכנית : נאג'י סלומון  
 חתימת בעל הקרקע :  
 חתימת עורך התוכנית : אליעזר גוכמן  
 מתנדב היעוד  
 13399

חתימות וחותמות



חוכנית מפחה 1:10,000

מסדר הפנים  
 חוק התכנון והבניה תשכ"ה-1965  
 מחוז הצפון  
 מרחב תכנון מקומי יבנאל  
 חכנית 3570  
 הועדה המחוזית בישיבתה ה 6/80  
 מיום 19.5.80 החליטה לתת תוקף לתוכנית לעיל  
 סגן מנהל כללי לתכנון  
 יושב ראש היעוד

מסדר הפנים  
 חוק התכנון והבניה תשכ"ה-1965  
 מחוז הצפון  
 מרחב תכנון מקומי יבנאל  
 חכנית 3570  
 הועדה המחוזית בישיבתה ה 3/79  
 מיום 2.3.79 החליטה להפקיד את התוכנית הנזכרת לעיל  
 סגן מנהל כללי לתכנון  
 יושב ראש היעוד

חכנית מס' 3570  
 מיום 9.8.79 מס' 2572  
 חכנית מס' 3570  
 מיום 20.11.80 מס' 2673  
 2019