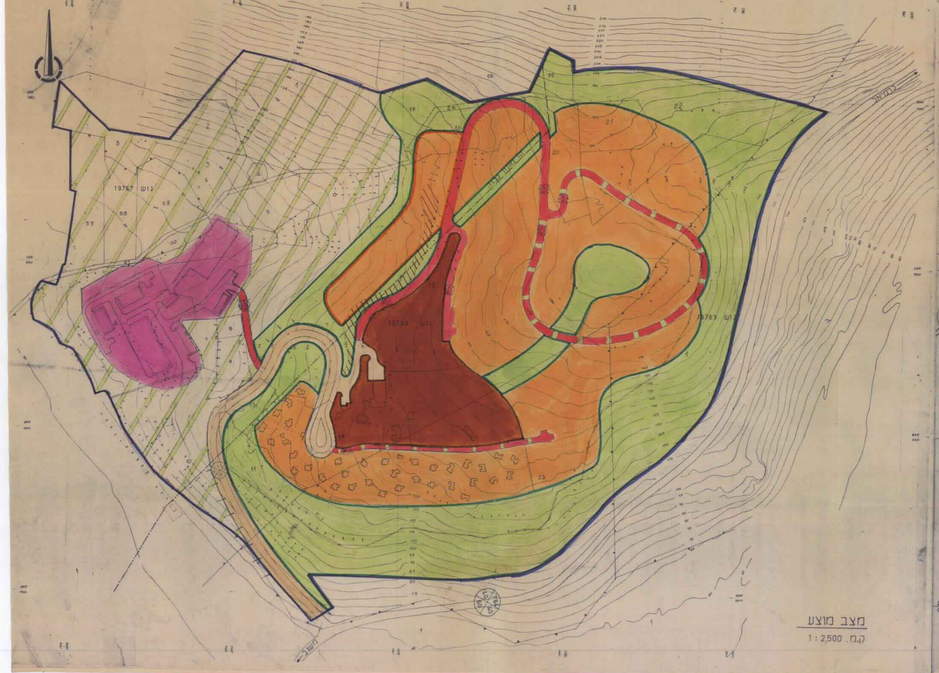

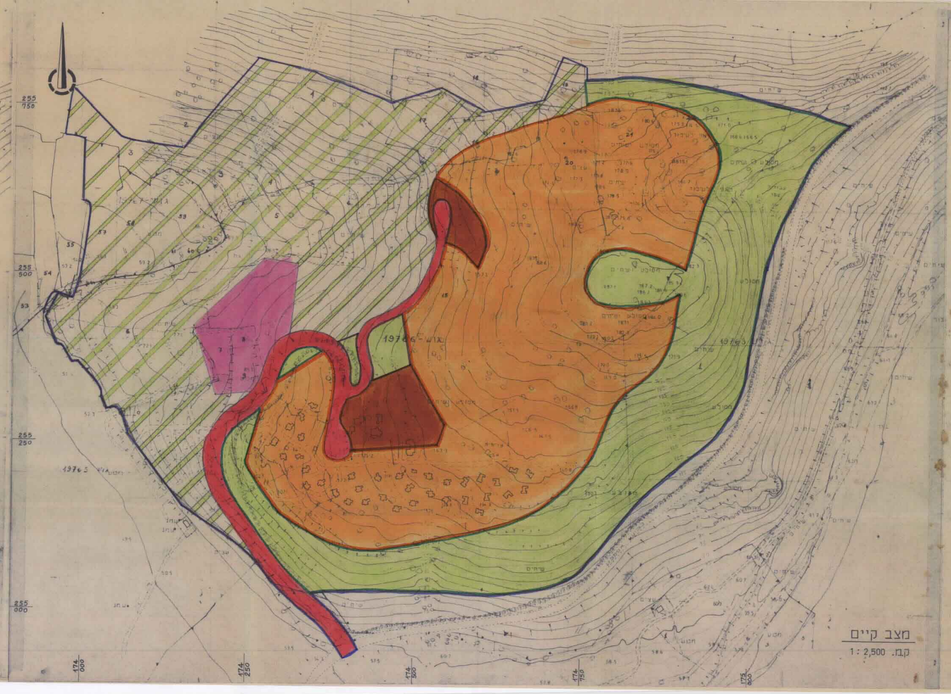

גבול התכנית
גבול גוש
גבול חלקה
מספר הדרך
קו בנין
רוחב הגדרת הדרך
קו נתוח נבט
תרשים סביבה 1:20,000

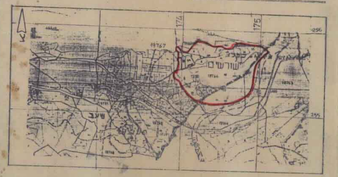

חתימות ואישורים

היזום:	היזום
היזם:	בעל הקרקע
עורך התכנית:	

תאריך עדכון אחרון: 4/12.90

חוק התכנון והבניה, תשכ"ה - 1965
מרחב תכנון מקומי: חוזה הצפון
מרחב תכנון מקומי: חוזה
תכנית מפורטת מס' 6655 ההתנחלות שבות
תכנית מפורטת מס' 6656
שטח התכנית: 658.0 ד'
קנ"מ: 1:2,500
גושים וחלקות:

גוש	חלקות	הערות/הגבלות
19763	1	
19766	1,2,23	3-17,19-22,24,25
19767	61	57-60

יזום התכנית: הסוכנות היהודית
המחלקה להתיישבות - צפת טל' 06-978222
הועדה המקומית לתכנון ובניה משגב טל' 04-902317
משרד הבינוי והשיכון
הנהגול לבניה כפרית - חיפה טל' 04-537238
בעל הקרקע: מנהל מקרקעי ישראל
נצרת עלית טל' 06-558211
עורך התכנית: משרד תכנון מושב יעד
ד.נ. משגב 20155 טל' 04-902215

מקרא

	אזור	סימון	שטח (ד')	אחוז %
1	אזור מגורים מערבי		163.0	24.8
2	אזור מגורים מזרחי		18.5	2.8
3	דרך קיימת		21.7	3.3
4	דרך מוצעת		11.3	1.7
5	דרך משולבת		10.0	1.5
6	מבני ציבור ספורט ותנוך		42.8	6.5
7	אזור לתעשיה		37.2	5.7
8	שטח חקלאי		162.7	24.7
9	שטחי פרטי פתוח		190.8	29.0
	סה"כ		658.0	100%
	דרך לביטול			
	שטח ספורט			