תיק מס' ג/בת/137 ירכא - הרבון בבלל 10 BSL

מרחוב הצפון

הועדה לבניה למגורים ותעשיה (הוראות שעה).

מרחב תכנון גליל מרכזי

תכנית מפורטת מס: ג/בת/137 כפר ירכא-

שינוי לתכנית מקומית ג/3699 ולתכנית ג/5000 תעשיות ירכא

נפת: עכו

המקום: כפר ירכא

גוש: 18885

חלקה: 22

שטח התכנית: 3394 מ"ר

הולם: מועצה מקומית ירכא.

בעל הקרקע: מוחמד אל דכוה

עורך התכנית: חביב כיוואל-מהנדס אדריך רשיון מס' 36954 - כפר ירכא. טל 967265

מודד מוסמך: יוסף מוהנא: מקרקעין ומדידה מוסמך ר.מס 676 טל 065943.. שפרעם

חתימות:

תיום	המתכנן	בעל הקרקע	מוהנא יוסף
	חביב כחאל מקרקעין ומדידה מס. 036964 עכו כר. 04996413		

23/11/82

תאריך: _____

מקרא:

- גבול תכנית
- גבול חלקות נמשנה
- גבול גוש
- כביש קיים
- קו מתוח גבוה
- אזור חקלאי
- אזור תעשיה ומסחר
- גבול תכנית מתאל
- טס דרך
- קו בנין
- רוחב הדרך
- נטות מערב

N

טבלת שטחים

הערך	שטח	% משטח כולל
תעשיה ומסחר	2500 מ"ר	73%
דרכים	894 מ"ר	27%
סה"כ	3394 מ"ר	100%

תכנית הסביבה קנ"מ 1:2500

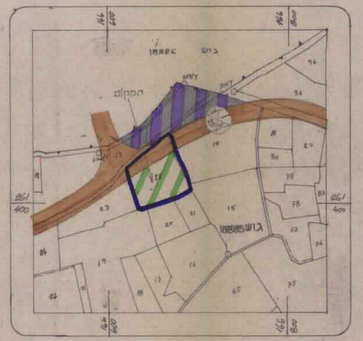

תרשים הסביבה 1:20000

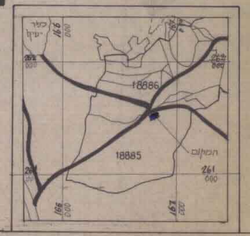

תכנית מצב קיים קנ"מ 1:500

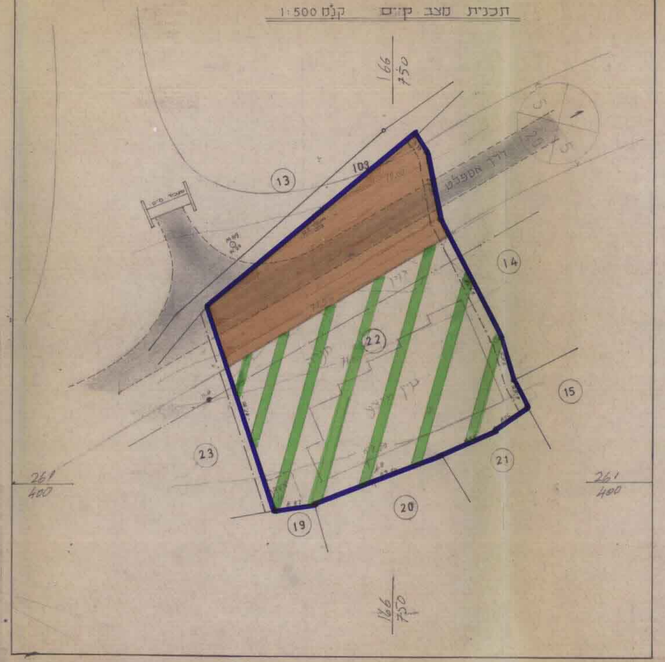

תכנית מצב מוצע קנ"מ 1:500

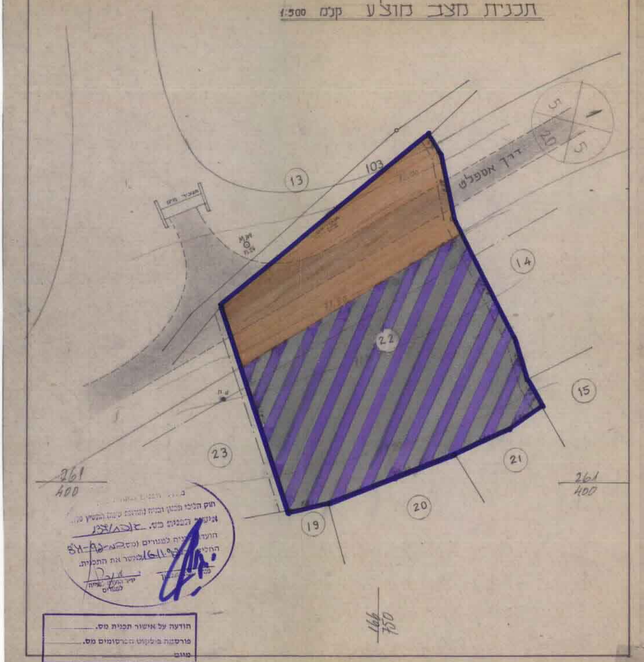

תוקף תכנית מקומית ומבנה בהתאם עקרונות המפורטים בתכנית מס. ג/בת/137 המבנים מס. 1 ו-2 בלבד

חתימת הועדה המקומית לתכנון ובנייה

חתימת יו"ר הועדה המקומית

חתימת מגיש התכנית

חתימת מגיש התכנית

הודעה על אישור תכנית מס. ...

פרסומה בילקוט הפרסומים מס. ...

מתום ...