מרחב תכנון מקומי "גלבוע"

תשריט מצורף לתכנית מפורטת מס. 8596/ג

מחוז: הצפון
נפה: יזרעאל
מועצה אזורית: גלבוע
מקום: נחלת יהודה לקיבוץ בית השיטה על כביש 71, 23195 (חדקס) 27 (חדקס)
נושא: חלקה
שטח התכנית: 16.062 דונם
בעל הקרקע: מנה"מ

בעל הזכות בקרקע: קיבוץ בית השיטה
חוכר: קיבוץ בית השיטה, מועצה אזורית גלבוע
המתכנן: תשבי - רחוב. אדריכלים, רחוב מצדה 5, תל אביב 64582, טלפקס: 5232867

מקרא:
- גבול התכנית
- אזור תכנית
- תחנת הדרלן
- שדרתי דרך ורחובות
- שב.ס. מוצע

חתימות:
- היזם: בעל הקרקע
- המתכנן: עדרות:

לוח שטחים

מצב קיים מ"ר		מצב מוצע מ"ר
16.062	חקלאי	—
	תחנת דלק	4,644
	שדרתי דרך ורחובות	6,986
	שב.ס. מוצע	4,512
16.062	סה"כ:	16.062

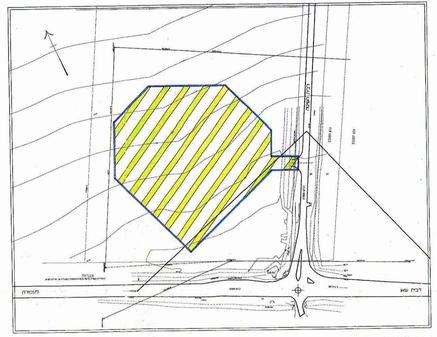

תכנית מצב קיים - קנ"מ 1:1250

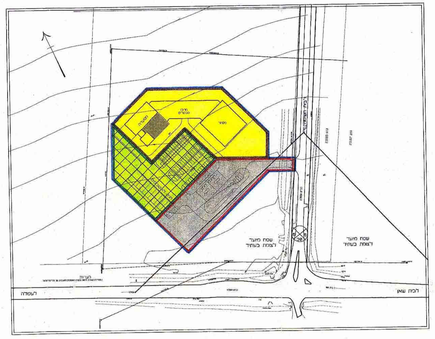

תכנית מצב מוצע - קנ"מ 1:1250

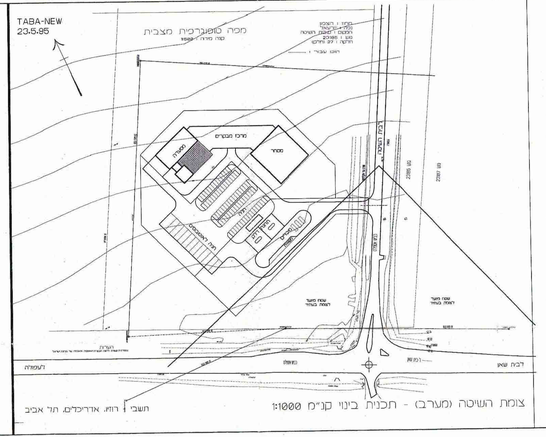

תשבי - רחוב. אדריכלים, תל אביב

צומת השיטה (מערב) - תכנית ביניים קנ"מ 1:1000

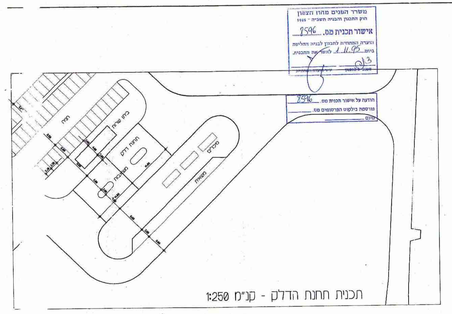

תכנית תחנת הדלק - קנ"מ 1:250

משרד הנדסה מחוז הצפון
חתם המשרד הנדסה חצבה - עכו
אישור תכנית מס. 8596
נחתמה בפגישה לתכנון לבנות מחלקת
ביום 1.11.95 חתימת מהנדס
אחראי על אישור תכניות מס. 8596
מוגשת בלקוח הרשומים מס
בלקוח