

מחוז הירושלים

מרחב תכנון מקומי - פאז' פארק'ט

תכנית מס' ג/8161 גדידה

**שינוי יעוד מאזור תעשייה
לאזור תחנת תדלוק
וכסתר**

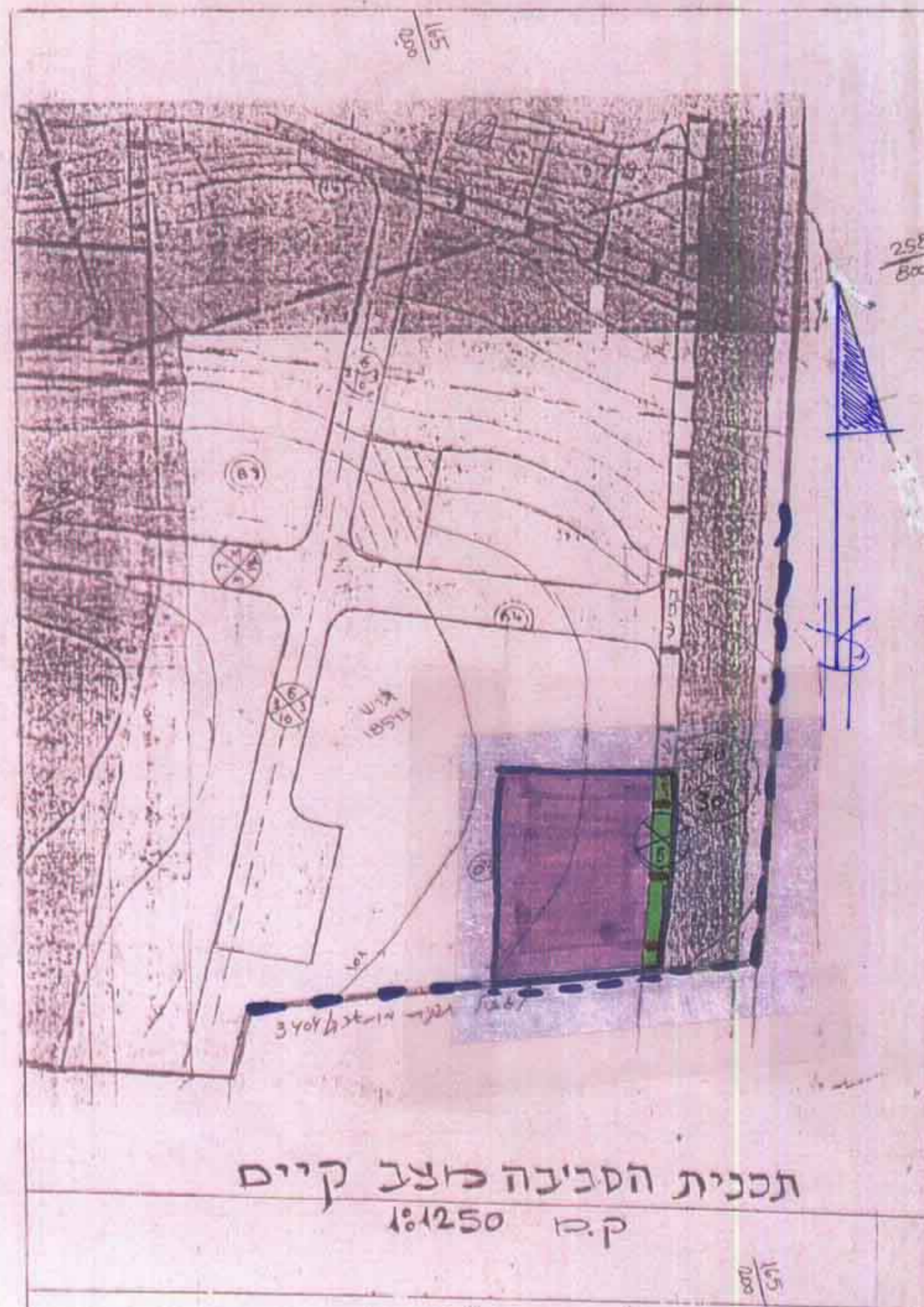
משרד הפנים מחוז הצפון
חוק התכנון והבניה תשכ"ה - 1965
אישור תכנית מס. 8161
הועדה המקומית לתכנון ולבניה החליטה
ביום 20.9.95 לאשר את התכנית.
סמכיל לתכנון יו"ר הוועדה המחוזית

הודעה על אישור תכנית מס. 8161
מורטמה בילקוט הפרסומים מס. 4364
מיום 24.12.95

חותמת:

חוק התכנון והבניה תשכ"ה 1965
הועדה המקומית לתכנון ולבניה
החליטה ביום 20.9.95 לאשר את התכנית.
סמכיל לתכנון יו"ר הוועדה המחוזית

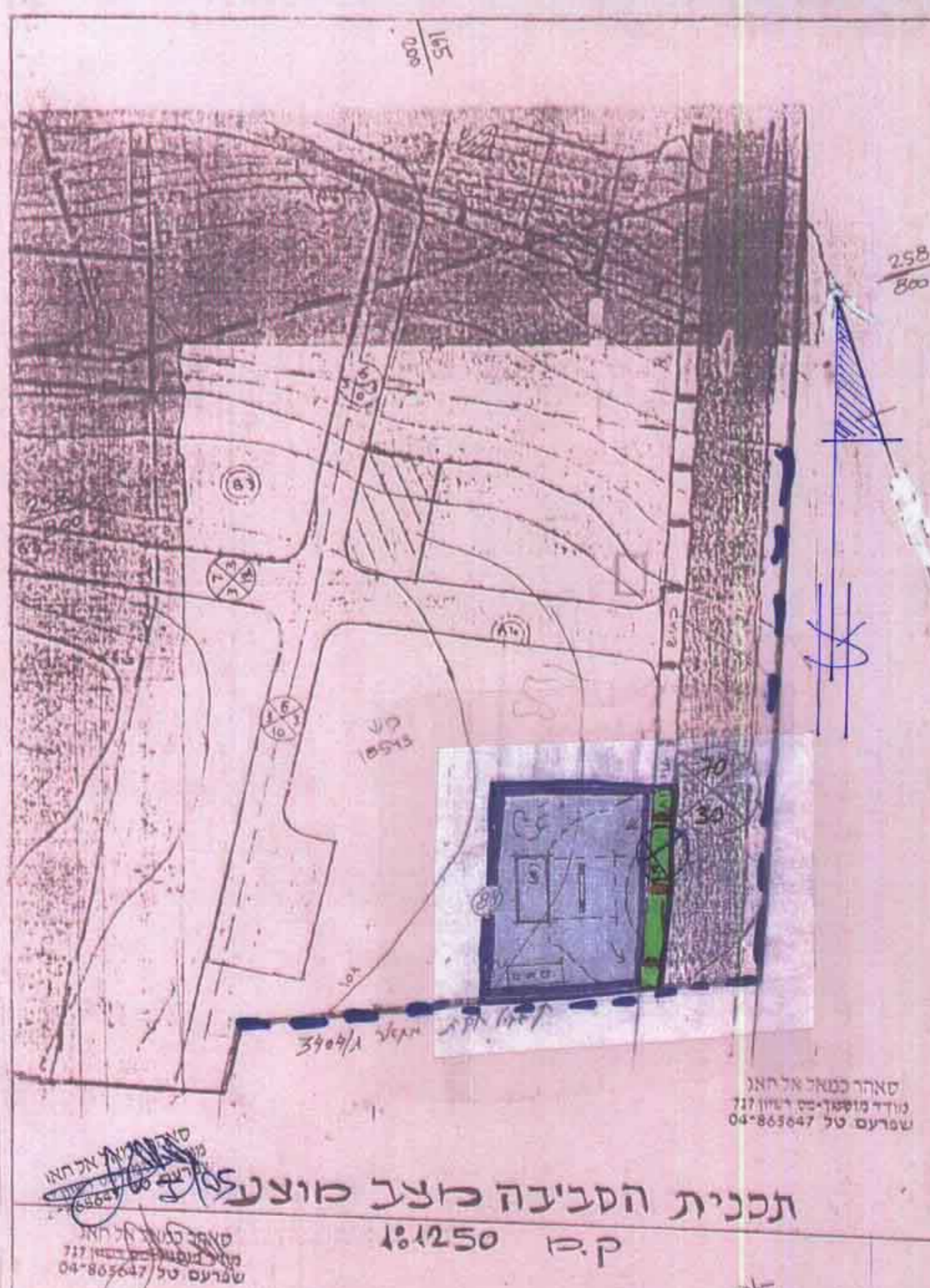
חוק התכנון והבניה תשכ"ה 1965
הועדה המקומית לתכנון ולבניה
החליטה ביום 20.9.95 לאשר את התכנית.
סמכיל לתכנון יו"ר הוועדה המחוזית



תכנית הסביבה כוצב קיים
ק"ב 1:1250

מקרא:

- גבול התכנית
- גבול תכנית מאושרת
- אזור תעשייה
- אזור תחנת תדלוק וכסתר
- אזור
- אזור
- שטח פרטי כתוח
- שטח חקלאי
- שטח
- דרך שירות
- דרך מוצעת או הרחבה
- מס' דרך
- קו בנין
- רוחב הדרך
- קו חשמל
- קו מים
- קו טלפון
- גבול ומספר גוש
- גבול ומספר מגרש / חלקה ברשימה
- גבול ומספר מגרש / חלקה מוצגת

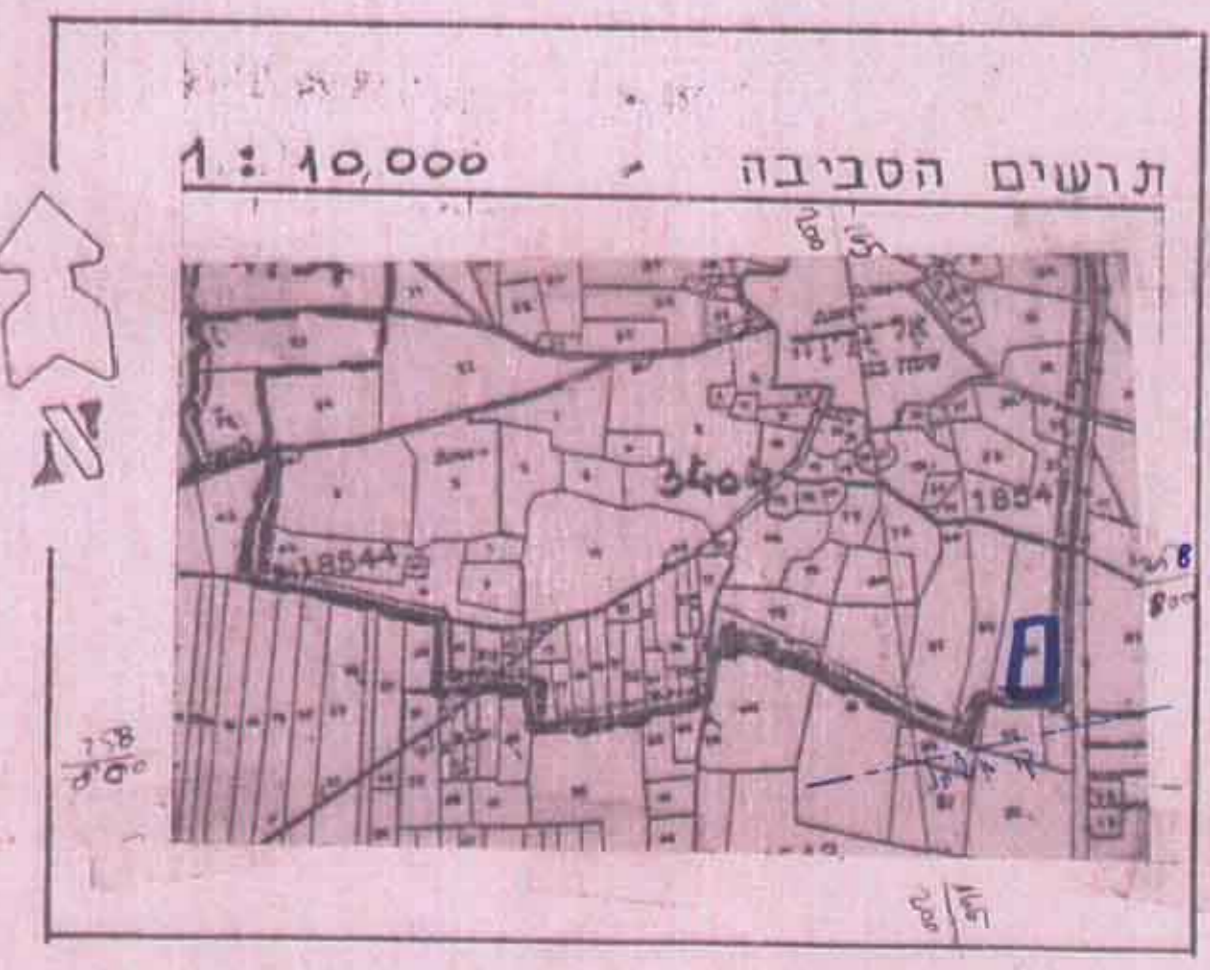


תכנית הסביבה כוצב כוצב
ק"ב 1:1250

גוש: - 18543
חלקות: - 84 (חלק)

שטח התכנית: - 2.3 דונם
קנה מידה: - 1:1250

יזום התכנית: - חליב פואכ
בעל הקרקע: - חליב פואכ ואחרים.
עורך התכנית: - אינג' א. חדאד



טבלת שטחים

אזור	שטח (מ"ר)	%
אזור תחנת תדלוק וכסתר	2.0	87%
דרך שירות	0.3	13%
ס"הכ	2.3	100%

חותמות:

כיצל עסוף
ראש מועצת
גדידה - מכר

השפעה המקומית
בכר

מראד עדמון רושיב
ת.ד. 35810
כפר גדידה ת.ד. 328
טל. 962906

יזום התכנית

עורך התכנית

בעל הקרקע כ"א פואכ
3545676
כ"א דאב אולמא 201565
כ"א רשא 2023181
כ"א כ"א 3545675