מחוז הצפון

מרחב תיכנון מקומי הגליל המרכזי

השרטוט מצורף כתכנית מס: 9071/ המהווה שינוי בתכנית מתאר גדידה מס: ג\3404

גדידה מכר

ק.מ. 1250 : 1

בעל הקרקע: מינהל מקרקעי ישראל ואחרים

יוזם ומגיש התכנית: הועדה המקומית לתכנון ולבניה הגליל המרכזי

עורך התכנית: המועצה המקומית גדידה מכר
משרד מתכנון ומימוש בהתחלת: מיכאל כהן
אדר. נתנאל אלבלבן מתכנון ערים
טלפון: 06 6956666

כתובת	גדידה - מכר		
מספר הגוש:	18548	18549	18542
חלקי המקרקעין:	30,45,65	43,44,45	7 / 17 47

שטח התכנית: 14.5 דונם [חישוב גרפי]

יחסים שטחי: מ.מ. גדידה - מכר
לוח: מ.מ.

מקרא

- גבול התכנית
- גבול תכנית מאושרת
- אזור מגורים א
- שטח בביניים ציבורי
- דרך מוצעת
- דרך מאושרת
- שטח בית קברות
- שטח חקלאי
- שטח ציבורי פתוח
- גבול גוש
- גבול חלקה
- מספר הדרך
- קו בנין קידמי
- רוחב הדרך

מצב מוצע		מצב קיים לפי תכנית ג/3404	
שטח ב"מ	אחוז	שטח ב"מ	אחוז
20.6	3		
42.7	6.2		
36.7	5.3	2.8	20.6
		5	34.5
		0.2	6.1
		1.5	10.3
100%	14.5	14.5	100%

תרשים הסביבה ק.מ.: 1:10000

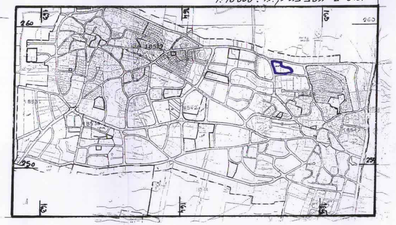

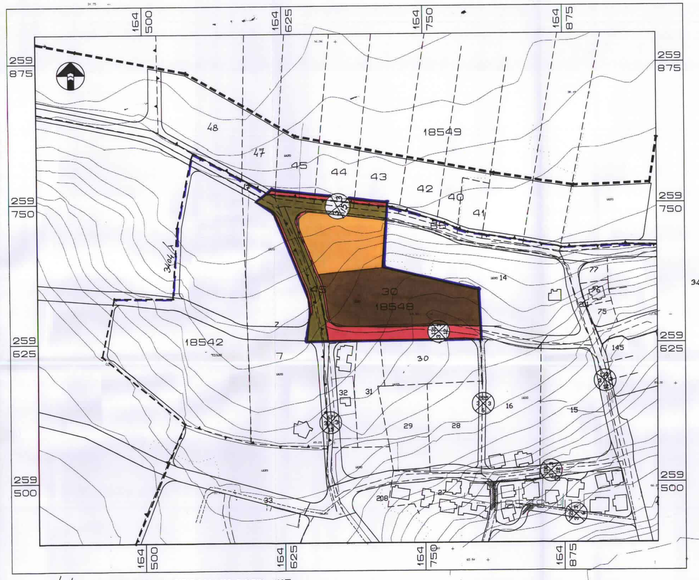

מצב מוצע

קיים מפה פוטוגרמטרית שנערכה בתאריך 1/2/94

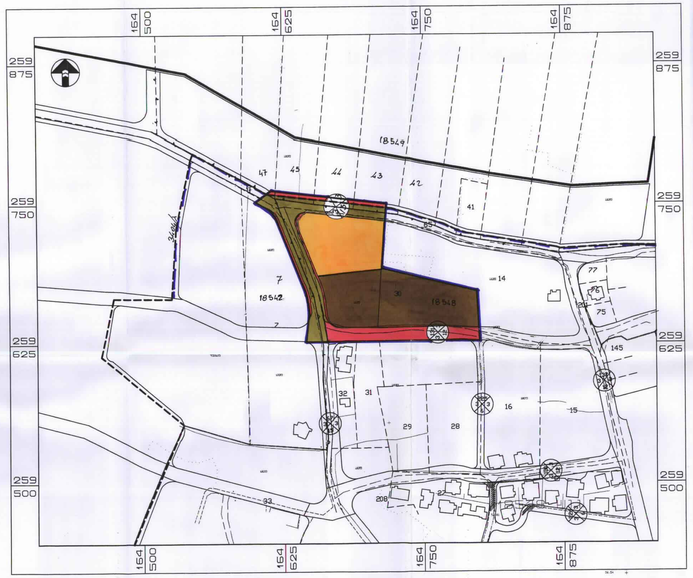

מצב קיים לפי תכנית מתאר גדידה מכר :ג\7973

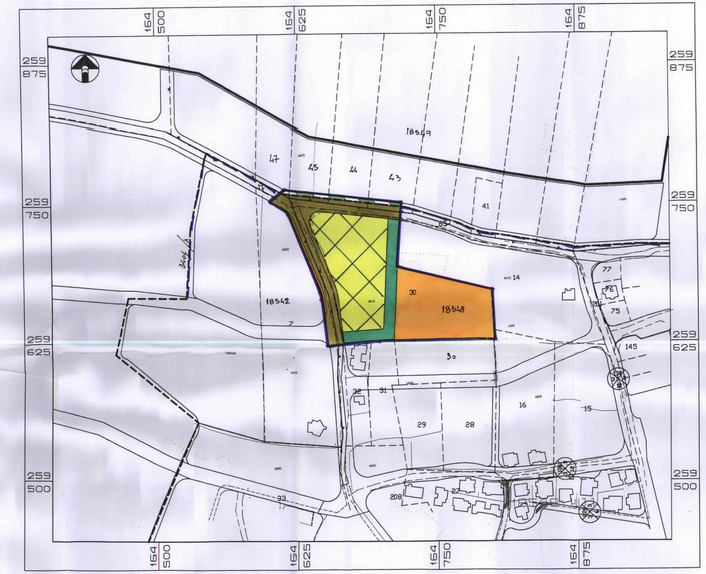

מצב קיים לפי תכנית מתאר גדידה מס:ג\3404 מאושרת

בהליכי הפקדה