

הודעה על אישור תכנית מס' 9764/ג
מדינת ישראל - משרד הפנים

מחוז הצפון
מרחב הכנון מקומי-מעלה נפתלי
מעלות
חש"ט מצורף לתכנית ג/9764
שינוי לתכנית ג/1108 מופקדת-
הרחבה מבני ציבור

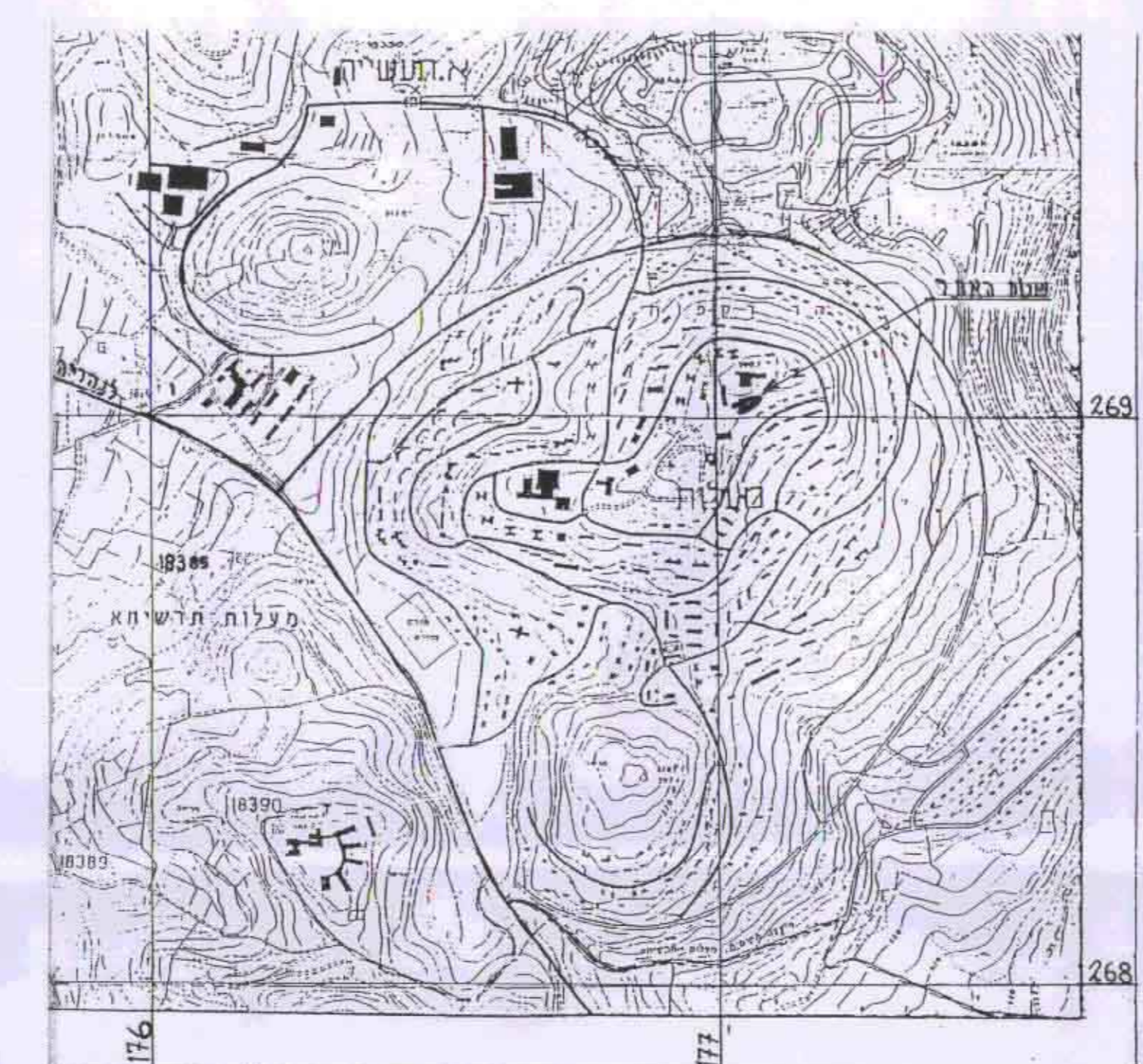
משרד הפנים מחוז הצפון
הוקם התכנון והתכנית תשס"ח-1968
אישור תכנית מס' 9764/ג
תעודת רישום מס' 2934/1
ביום 06.05.98
החוקרת: מרתה חסידה

מחוז:
נפה:
נוש: 18383
חלקות: 86, 63, 62, 61, 60
בעל הקרקע: מנהל מקרקעי ישראל
מנהל מקרקעי ישראל מחוז הצפון
ח.ד. 580 קרי"ח המסמלה, נצרה ע"י כ"ח
מסל. 06-580521 פקס. 04-9972029
י"ום התכנית: עיריית מעלות חרשיחא
רח' בן נוריון 1 מעלות
מסל. 04-9979682 פקס. 04-9972029
עורך התכנית: אריה גורן אדריכל
רח' מצפה נוף 33 כרם יאיר
מסל. 04-9583006 פקס. 04-9583006
מס' רש"ו 21440

שטח התכנית: 0.955 דונם
קנ"מ 1:500
מקרא:

טבלת חלוקת שטחים לתכנית קיימת

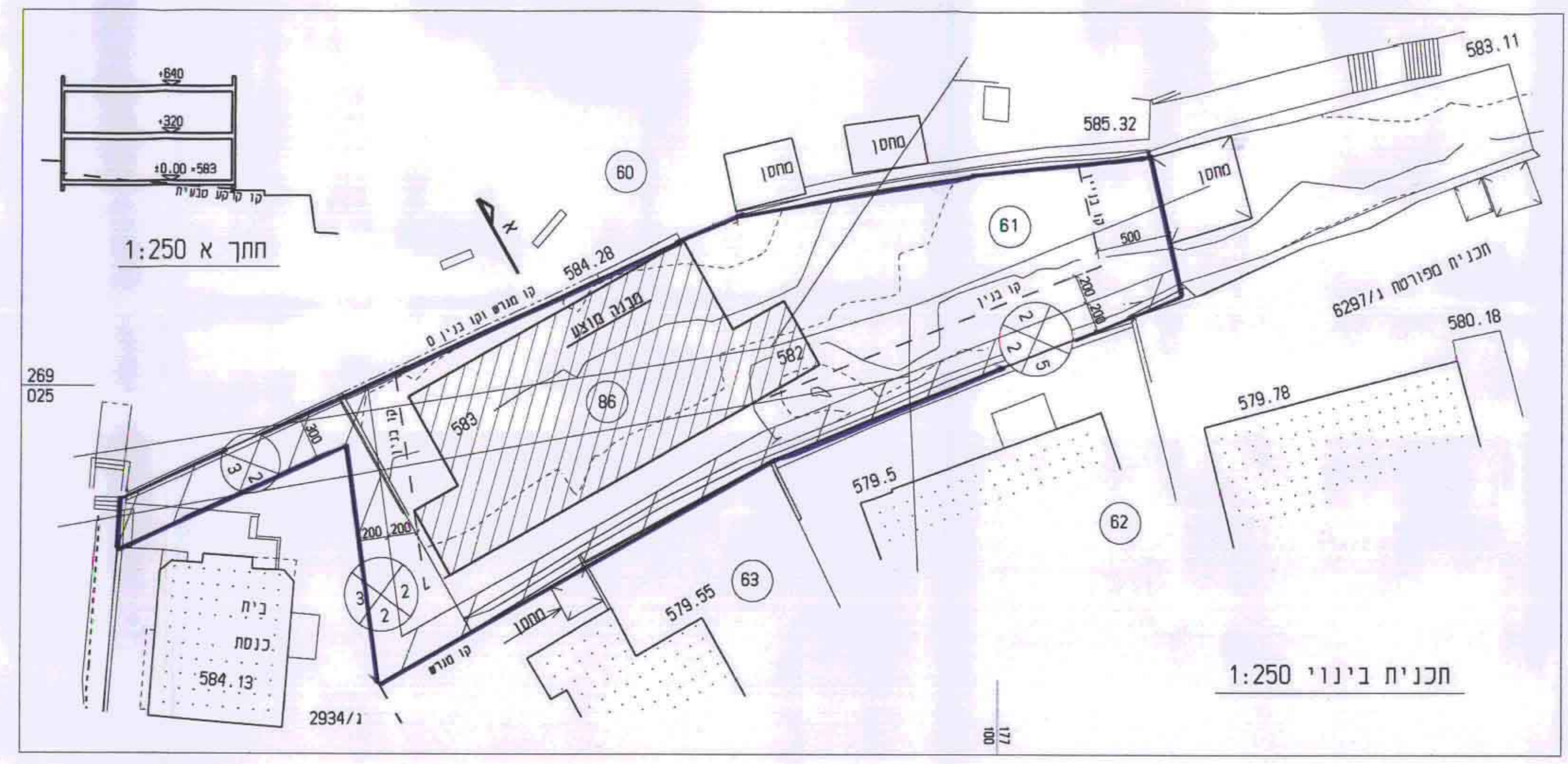
חאור השטח	צבע השטח	השטח בדונם	השטח ב-X%
שטח ציבורי פתוח	ירוק	0.955 דונם	100%
סה"כ		0.955 דונם	100%



תרשים סביבה קנ"מ 1:10000

טבלת חלוקת שטחים לתכנית מוצעת

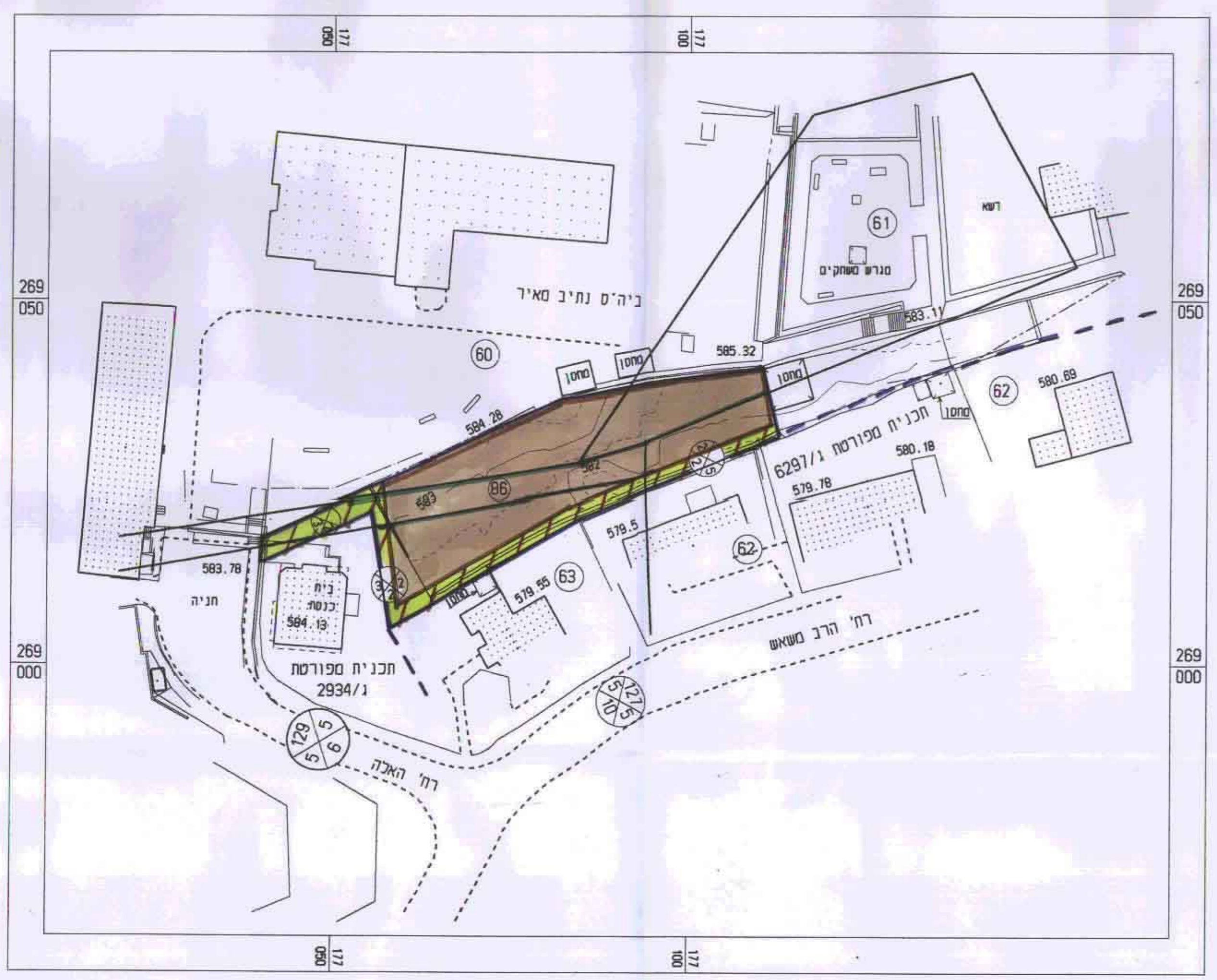
חאור השטח	צבע השטח	השטח בדונם	השטח ב-X%
שטח למבני ציבור	חום מוחחם חום כהה	0.749 דונם	78%
דרך גישה	פסי איכטון צבועים בצבעים אדום וירוק כסלונין	0.206 דונם	22%
סה"כ		0.955 דונם	100%



תכנית בינוי 1:250



תכנית מצב קיים 1:500



תכנית מצב מוצע 1:500

- גבול התכנית
- גבול תכנית מאושרת/מופקדת
- גבול חלקה ומספרה
- שטח למבני ציבור
- ▨ דרך גישה
- שטח ציבורי פתוח
- מבנה קיים
- ⊗ מספר דרך
- ע"ו בנין
- רוחב חדרך
- 4/11/97 חאריץ

חתימה עורך התכנית

חתימה יוזם התכנית **חתימה בעל הקרקע**

10/7/98
מס' רש"ו 2934/1
מס' תכ"מ 584.13