

מחוז הצפון מרחב תכנון מקומי הגליל המרכזי

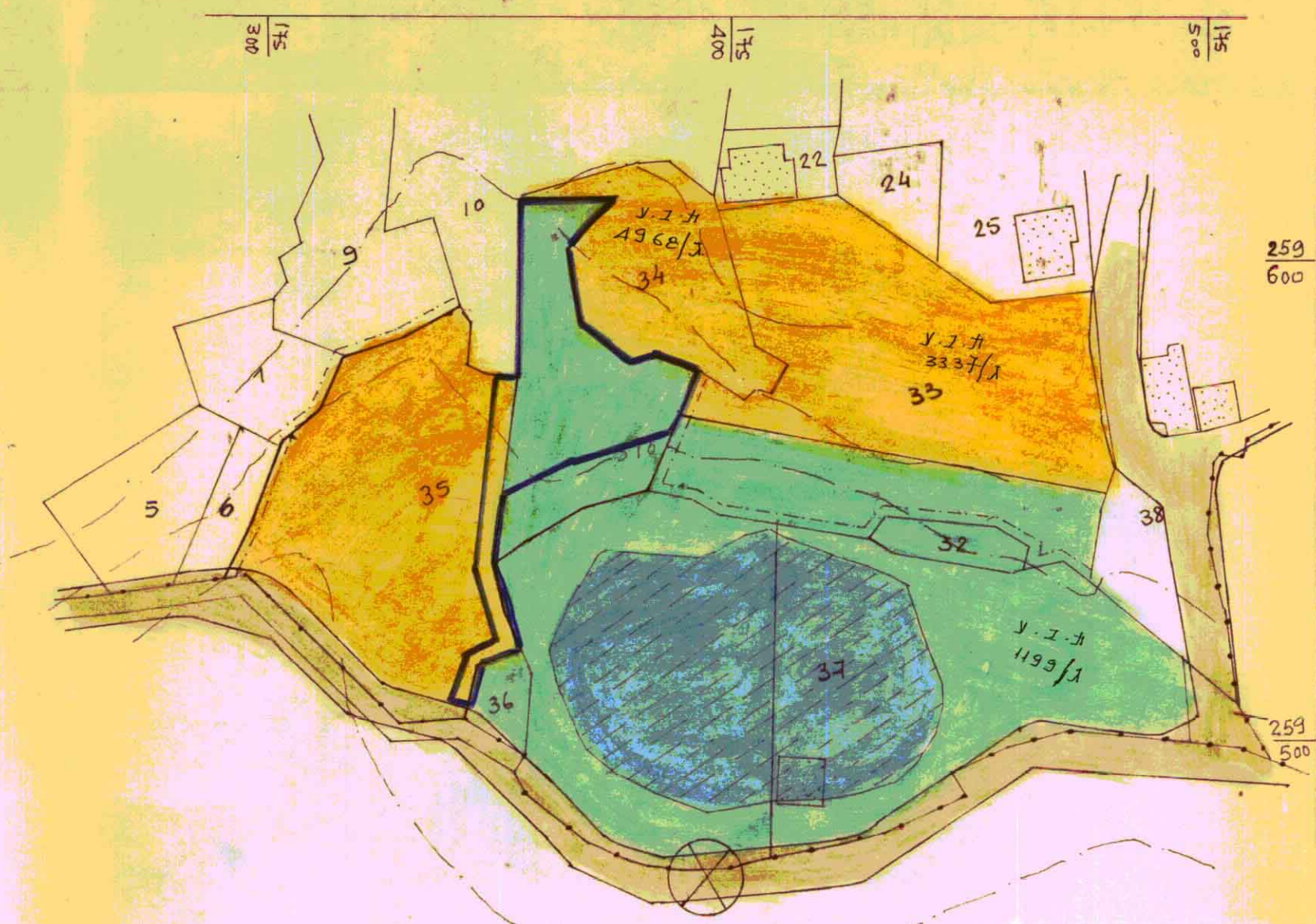
תכנית מס. ג/5703
שינוי לתכנית מתאר מס. ג/998
גוש: 18822
חלק מחלקה 35
שטח התכנית: 1560 מ"ר
ק.מ. 1:1250
דיר אל אסד

משרד הפנים מחוז הצפון
חוק התכנון והבניה תש"ח-1965
5703
אישור תכנית מס.
הועדה המחוזית לתכנון ולבניה החליטה
ביום 1.2.89 לאשר את התכנית.
יו"ר הועדה המחוזית

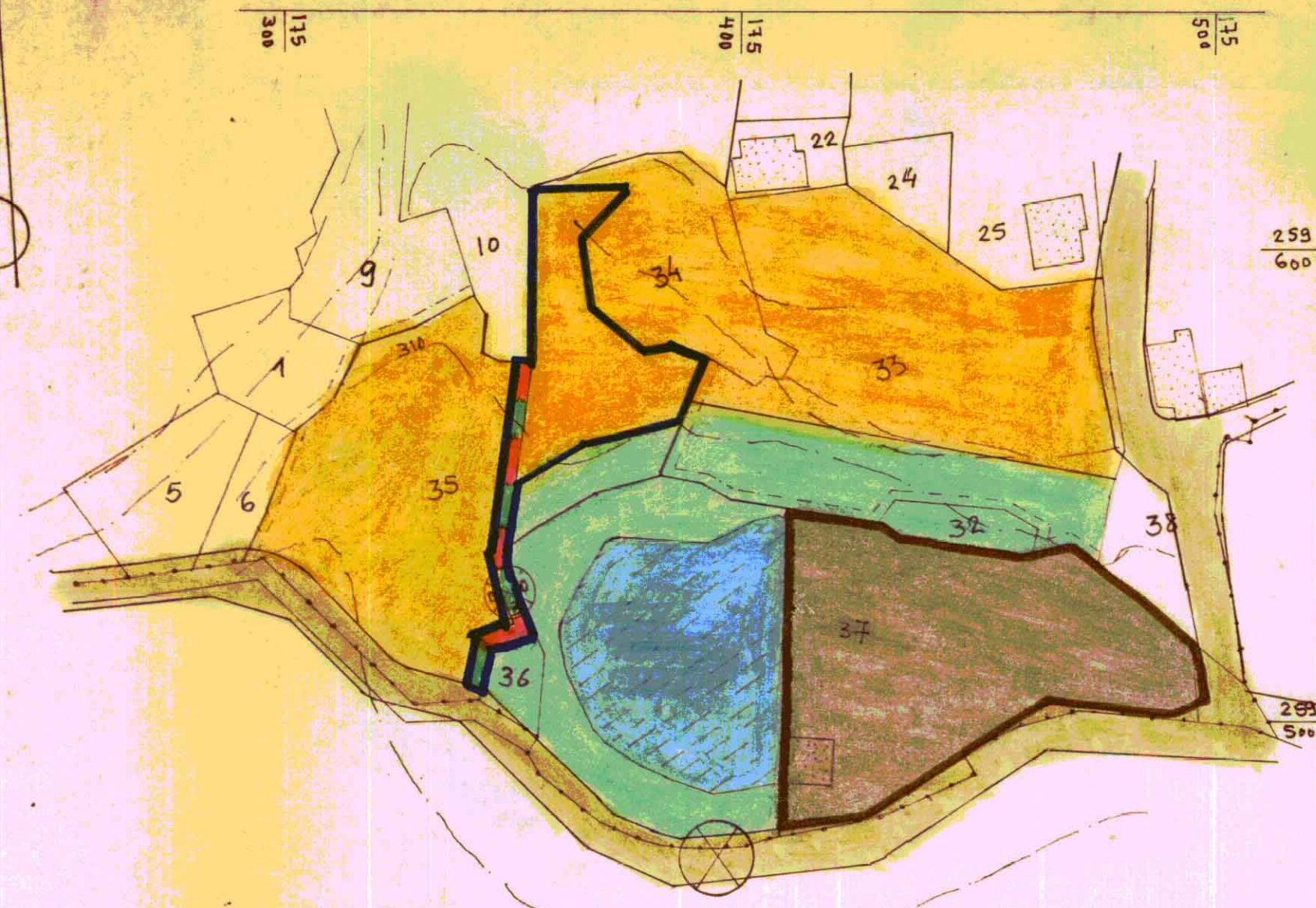
הועדה על אישור תכנית מס.
מועמדת בליקוט המרשמים מס.
מיום

חוק התכנון והבניה תש"ח-1965
הועדה המקומית לתכנון ובניה
הגליל המרכזי
תכנית מס. 5703
60/85
הועדה המקומית בשיבתה מס. 618/86
מיום 8.9.86 החליטה להסתייג
על הפקדת התכנית הנקובה לעיל.
יו"ר הועדה

חוק התכנון והבניה תש"ח-1965
הועדה המקומית לתכנון ובניה
הגליל המרכזי
תכנית מס. 5703
60/85
הועדה המקומית בשיבתה מס. 9198
מיום 10.10.88 החליטה להסתייג
על סתם חוקף לתכנית הנקובה לעיל.
יו"ר הועדה



תרשים הסביבה ק.מ. 1:1250
לפי מצב קיים



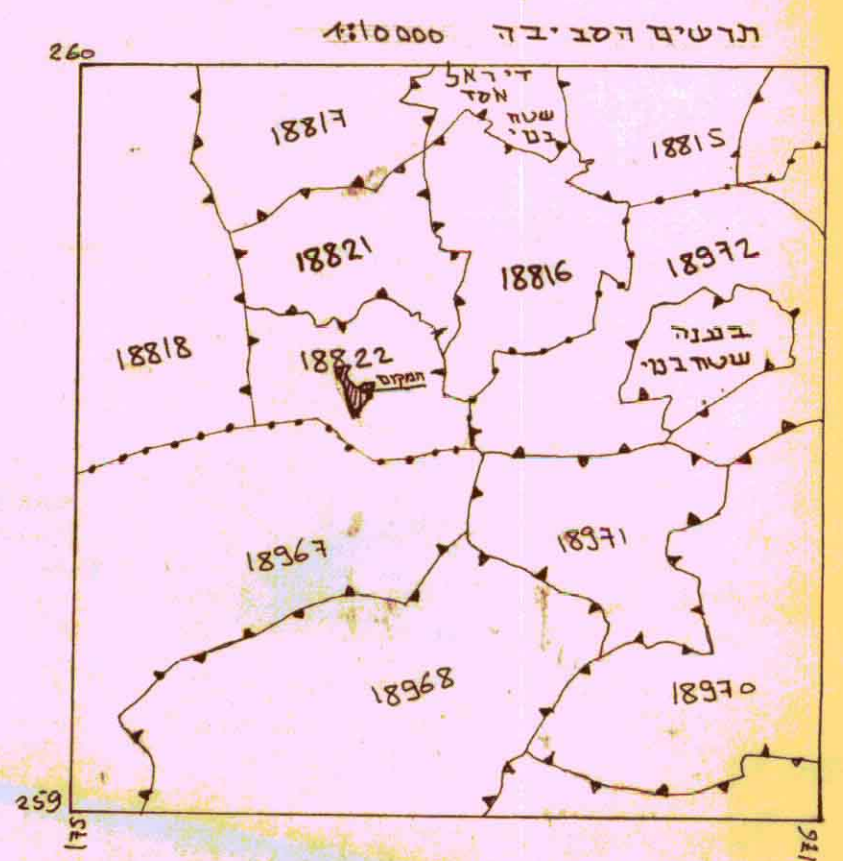
תרשים הסביבה ק.מ. 1:1250
לפי מצב מוצע

- א. גבול התכנית
- ב. גבול תחום שיפוט
- ג. סימן קוי גובה
- ד. בנין קיים
- ה. אזור מגורים "א"
- ו. אזור ציבורי פתוח
- ז. אזור בליכת מים
- ח. דרך קיימת
- ט. שביל
- י. מספר דרך
- יא. קו בניה בוצית
- יב. רחוב הדרך
- יג. מסלול בניני ציבור

רוצם התכנית:
מוסיד מחמוד דבאה -
דיר-אל-אסד

בעל הנכס:
מוסיד מחמוד דבאה-ואחיו
דיר-אל-אסד

עורך התכנית:
מושרד טכני להנדסת בעין
עמס - ז.א. אנוליק מס. 8



משרד הפנים מחוז הצפון
חוק התכנון והבניה תש"ח-1965
5703
אישור תכנית מס.
הועדה המחוזית לתכנון ולבניה החליטה
ביום 1.2.89 לאשר את התכנית.
יו"ר הועדה המחוזית