

מרחב תכנון הגליל המרכזי  
 מחוז הצפון-נפת עכו

תכנית מס' 7454/א  
 מטרת התוכנית שינוי תואי דרך מס' 3  
 הנדרש בחלק מחלקה 16.15 שבגוש 19038  
 וחלק מחלקה 14 שבגוש 19038

המקום - כפר חג'ד אל כדום  
 שטח התכנית 1050 מ"ר  
 מגיש התכנית בסאם מחמד סלאמה  
 ובעל הקרקע ת'ר 2310816  
 חג'ד אל כדום

משרד הפנים מחוז הצפון  
 תחילת תוכנית תשס"ה-1965  
 הפקעת תכנית מס' 7454  
 התקנה והצהרת לתכנון ולבניה החליטה  
 ביום 6.11.91 לחוקק את התכנית.

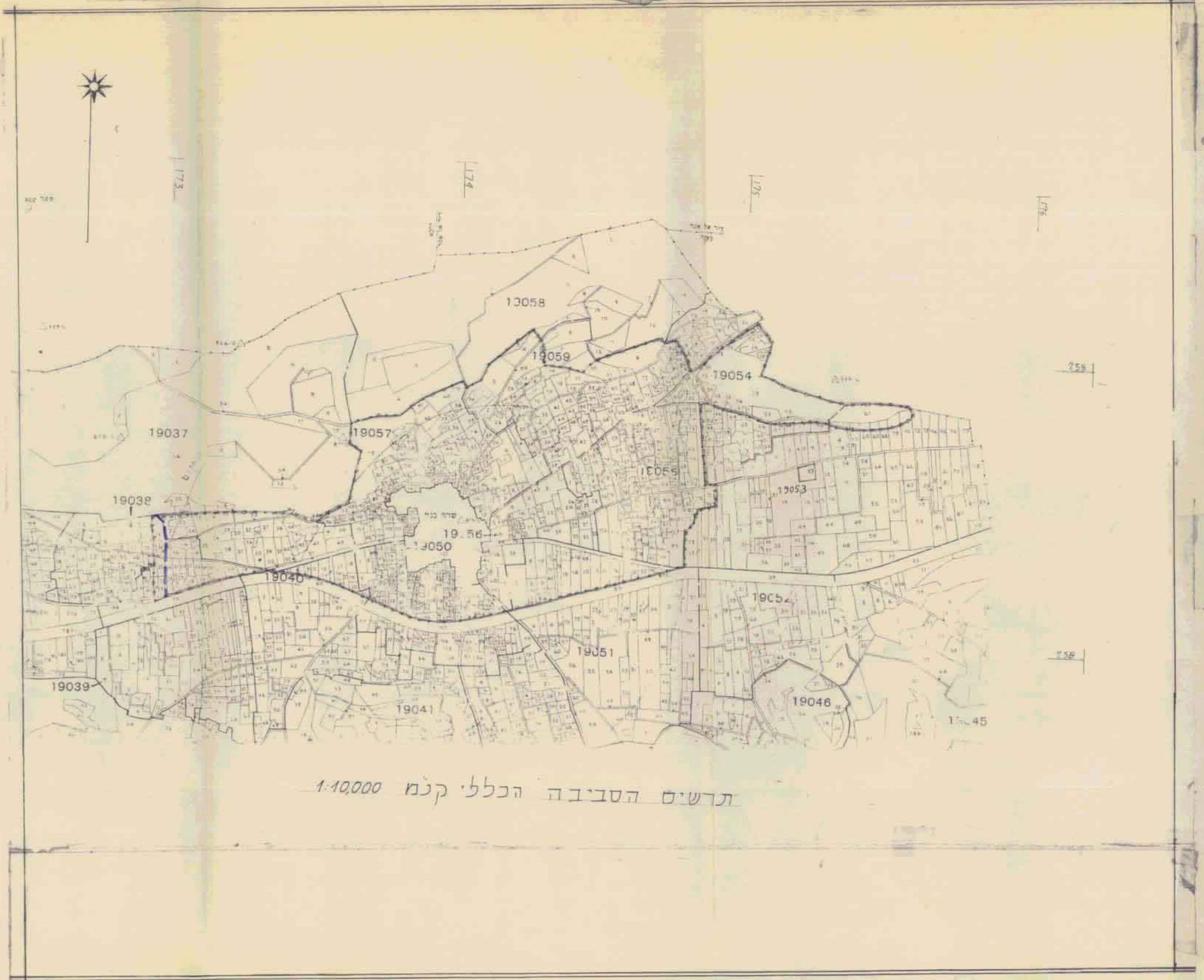
עורך התכנית  
 הודעה על הפקדת תכנית מס' 7454  
 מורסמה בולקוס תרסנזים מס' 3986  
 ביום 26.3.92 ח' 252

א.סאבא אג א.אבו סמרה  
 משרד לתכנון  
 רח' דוד נוי 45 עכו

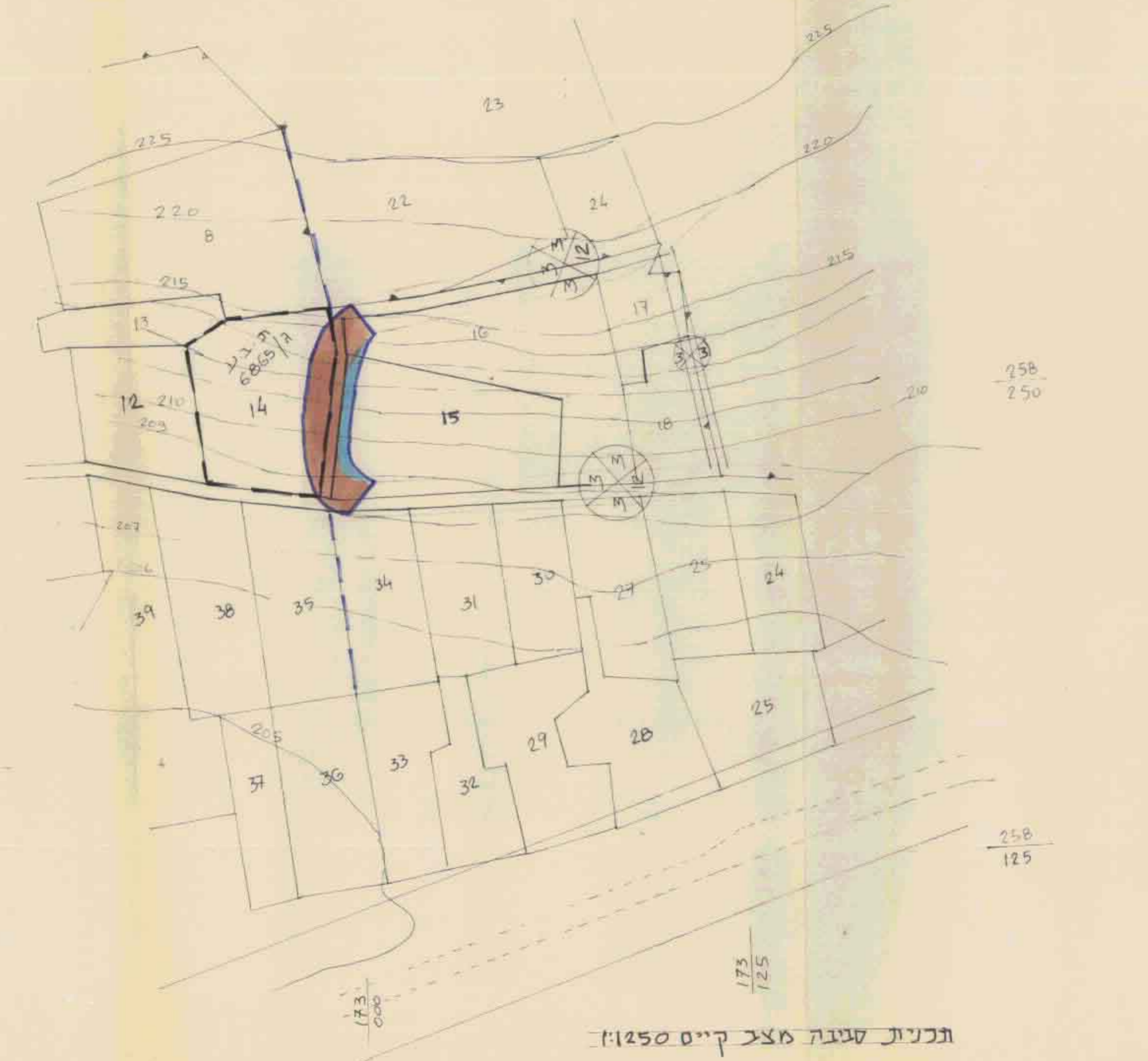
משרד הפנים מחוז צפון  
 תחילת תוכנית תשס"ה-1965  
 אישור תכנית מס' 7454  
 תעודה הבהרת לתכנון ולבניה החליטה  
 ביום 17.6.90 לאשר את התכנית.

הודעה על אישור תכנית מס' 7454  
 מורסמה בולקוס תרסנזים מס' 3208  
 ביום 10.6.93 ח' 2208

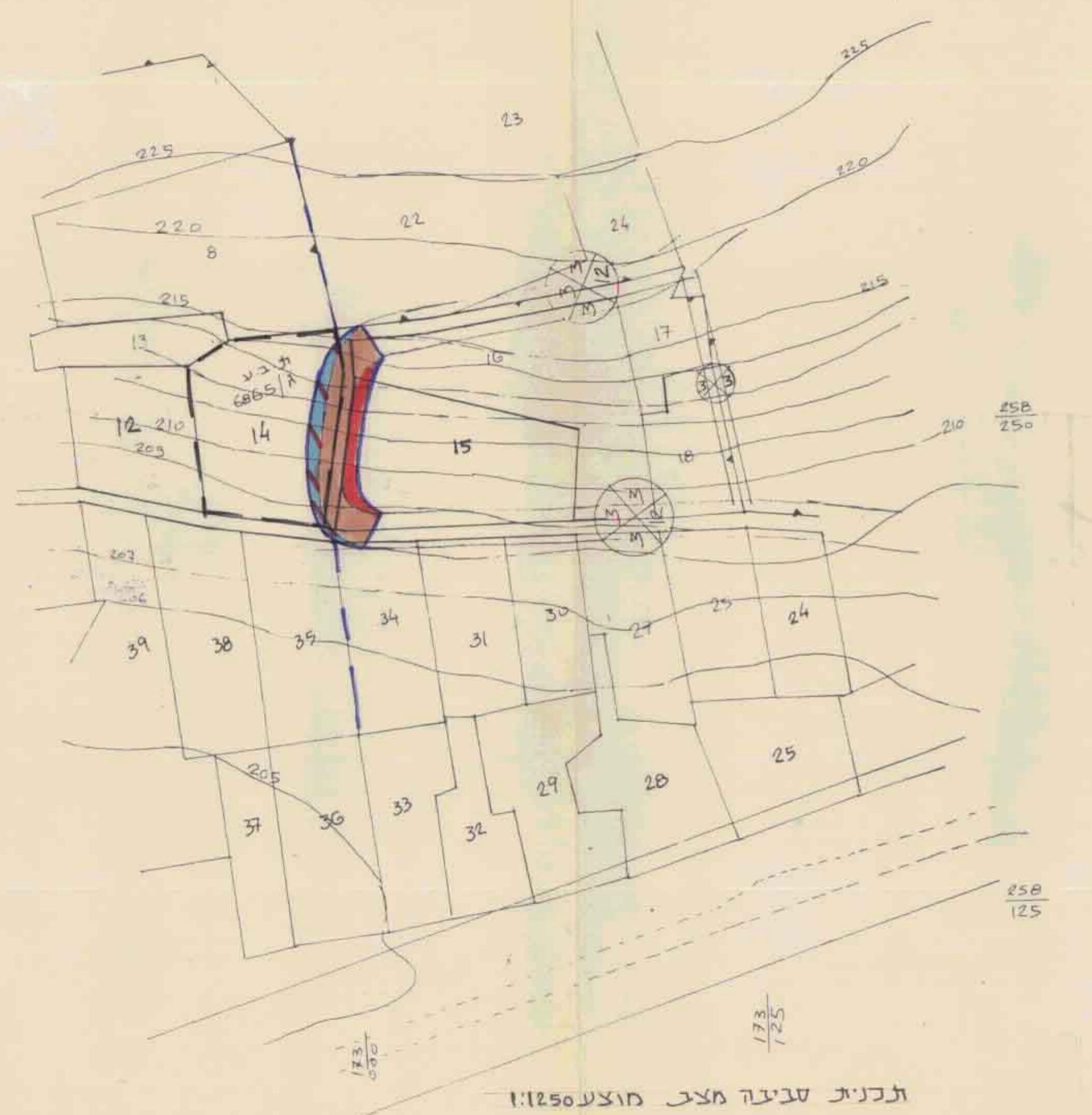
	גבול תכנית מתאר א/3700
	גבול תכנית
	גבול גוש
	קווי גובה
	אלוור מודים ב
	דרך מאושרת
	דרך תעמית או הרחבת דרך
	שטח למגורים במקום דרך מבוטלת
	מס דרך
	קווי בניין מנמלי
	רחוב קדוך
	תחום תכנית א/6865



תרשים הסביבה הכללי קנה 1:10,000



תכנית סביבה מצב קיים 1:1250



תכנית סביבה מצב מוצע 1:1250