

ישוב קהלתי - גרעין גילון
חוק התכנון והבניה תשכ"ה - 1965
מרחב תכנון מקומי - גליל מזרחי
מרחב תכנון מחוזי - חבל צפון

תשריט מצורף לתכנית מס': 3692

חוק התכנון והבניה תשכ"ה-1965	מס' תשריט	3692
הועדה המחוזית לתכנון ובניה הגליל המרכזי	מס' חכ"מ	12/79
הועדה המחוזית לתכנון ובניה הגליל המרכזי	מס' תשריט	3692
הועדה המחוזית לתכנון ובניה הגליל המרכזי	מס' תשריט	3692
הועדה המחוזית לתכנון ובניה הגליל המרכזי	מס' תשריט	3692

היוזם: הסוכנות היהודית לארץ ישראל
 המחלקה להתיישבות - חבל צפון
 משרד השכון והבינוי - המנהל לבניה כפרית - חיפה

בעל הקרקע: מנהל מקרקעי ישראל ואחרים

מינהל מקרקעי ישראל

המתכנן: משה זרחי - אדריכל
 רח' ארלוזורוב 150, ת"א

המבצע: משרד השכון והבינוי - המנהל לבניה כפרית - חיפה

גושים:

19278	19276	19275	19242	19241
18, 16-13	11, 9, 7, 1 19-15, 13	4-3		11, 10, 8-1
	21, 12, 10		11	



חלקות:

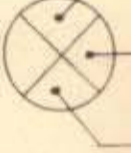


חלקי חלקות:

שטח התכנית: 1072 דונם
קנה מדה: 1:2500
תאריך: 11.1.1979

895
250
125

מקרא:

-  גבול התכנית
-  גבול התכנית (שלב א')
-  גבול גוש
-  גבול חלקה לביטול ומספרה
-  מרכז מסחרי, תעשיתי וציבורי
-  איזור מגורים
-  איזור פרטי פתוח
-  איזור ציבורי פתוח
-  מגרש מיוחד
-  איזור תעשייה
-  איזור שמורת טבע מיוערת
-  איזור מבנים ציבוריים + (מתנס')
-  איזור לתכנון מפורט בעתיד
-  דרך להולכי רגל
-  דרך מוצעת

-  מספר הדרך
-  מרווח צדדי
-  רוחב הדרך

מסדר הפנים

חוק התכנון והבניה תשכ"ה-1965

מחוז: הגליל

מרחב תכנון מקומי: גליל מזרחי

מס' תשריט: 3692

מס' חכ"מ: 12/79

הועדה המחוזית לתכנון ובניה הגליל המרכזי

מס' תשריט: 3692

החליטה לתת חוקף לתכנית המקומית לעיל

מס' תשריט: 3692

תושב ראש הועדה:

מסדר הפנים

חוק התכנון והבניה תשכ"ה-1965

מחוז: הגליל

מרחב תכנון מקומי: גליל מזרחי

מס' תשריט: 3692

מס' חכ"מ: 12/79

הועדה המחוזית לתכנון ובניה הגליל המרכזי

מס' תשריט: 3692

החליטה לתת חוקף לתכנית המקומית לעיל

מס' תשריט: 3692

תושב ראש הועדה:

מס' תשריט: 3692
 מס' חכ"מ: 12/79

תרשים סביבה ק.מ. 1:10000

