

מחוז הצפון

מרחב תכנון מקומי - הגליל המרכזי

תכנית מס 6752/ג

קנה מידה 1:1250

המקום: כפר נחף

קטע מדרך מס 1 הגובלת גוש 19132- ושטח בנין

הוכרזו והבניה תשכ"ח  
 תוכנית מס 6750 מס 25188  
 תעריף השיעור מס 6752  
 תחליטה רשמי 1.8.90  
 תעריף השיעור מס 6750  
 תחליטה רשמי 1.8.90

גוש התכנון והבניה תשכ"ח מס 19132  
 מועצה המקומית לתכנון ובניה  
 תגליל המרכזי  
 תכנית מס 6750 מס 25188  
 תעריף השיעור מס 6752  
 תחליטה רשמי 1.8.90

בשורת המבנים מרחב צמוד  
 תוכנית התכנון והבניה תשכ"ח-1988  
 אישור התכנית מס 6752  
 תעריף השיעור לתכנון ולבניה תחליטה  
 תעריף השיעור מס 6752  
 תחליטה רשמי 1.8.90

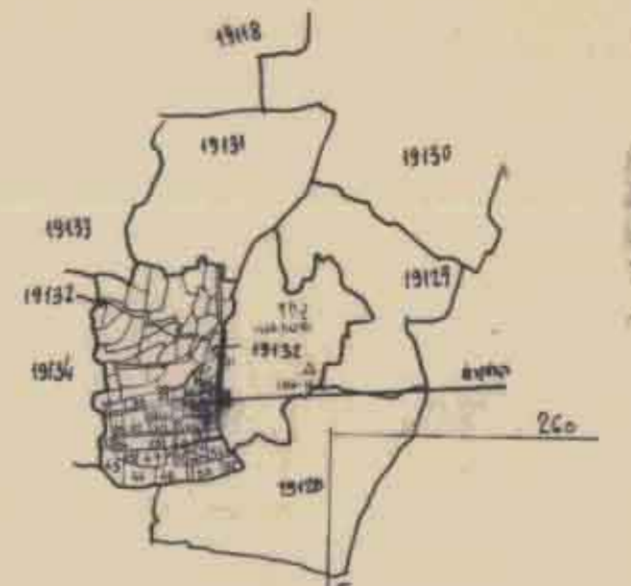
עורך התכנית: מחמד מסרי-מהנדס אזרחי-נחף  
 טל-04 984384

הודעה על אישור תכנית מס 6752  
 תעריף השיעור מס 6752  
 תחליטה רשמי 17.12.92

תתימות: יו"ם התכנית

עורך התכנית  
 מחמד מסרי  
 מהנדס אזרחי  
 מס' רישון 27512

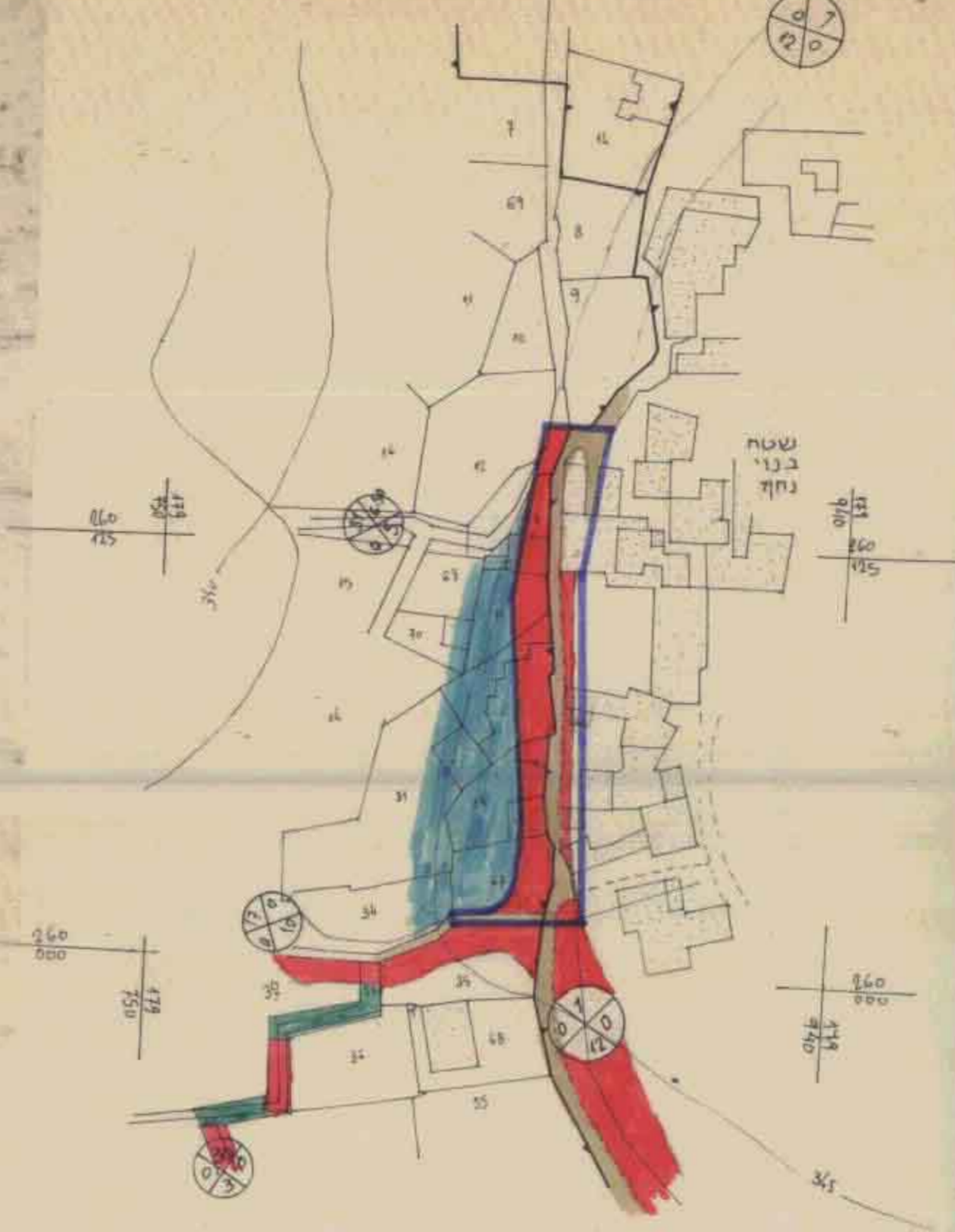
תאריך: 6.2.88



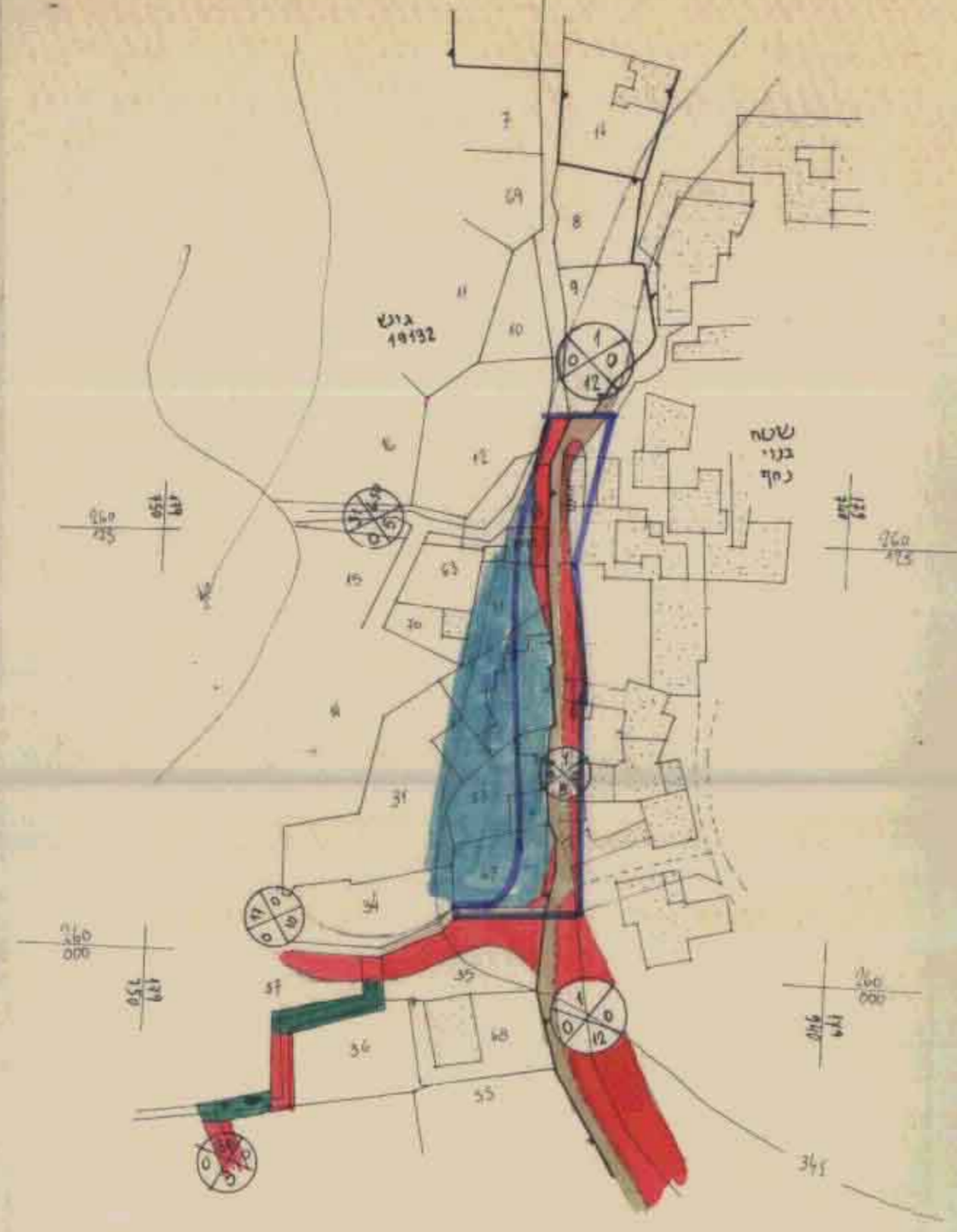
תרשים הסביבה 1:10000

- מקרא:
- א. גבול התכנית
  - ב. אזור מגורים
  - ג. דרך קיימת
  - ד. דרך מוצעת
  - ה. דרך להולכי רגל
  - מס הדרך
  - מרווח צדדי
  - רוחב הדרך
  - ז. סימן קני גובה
  - ח. גבול הגוש

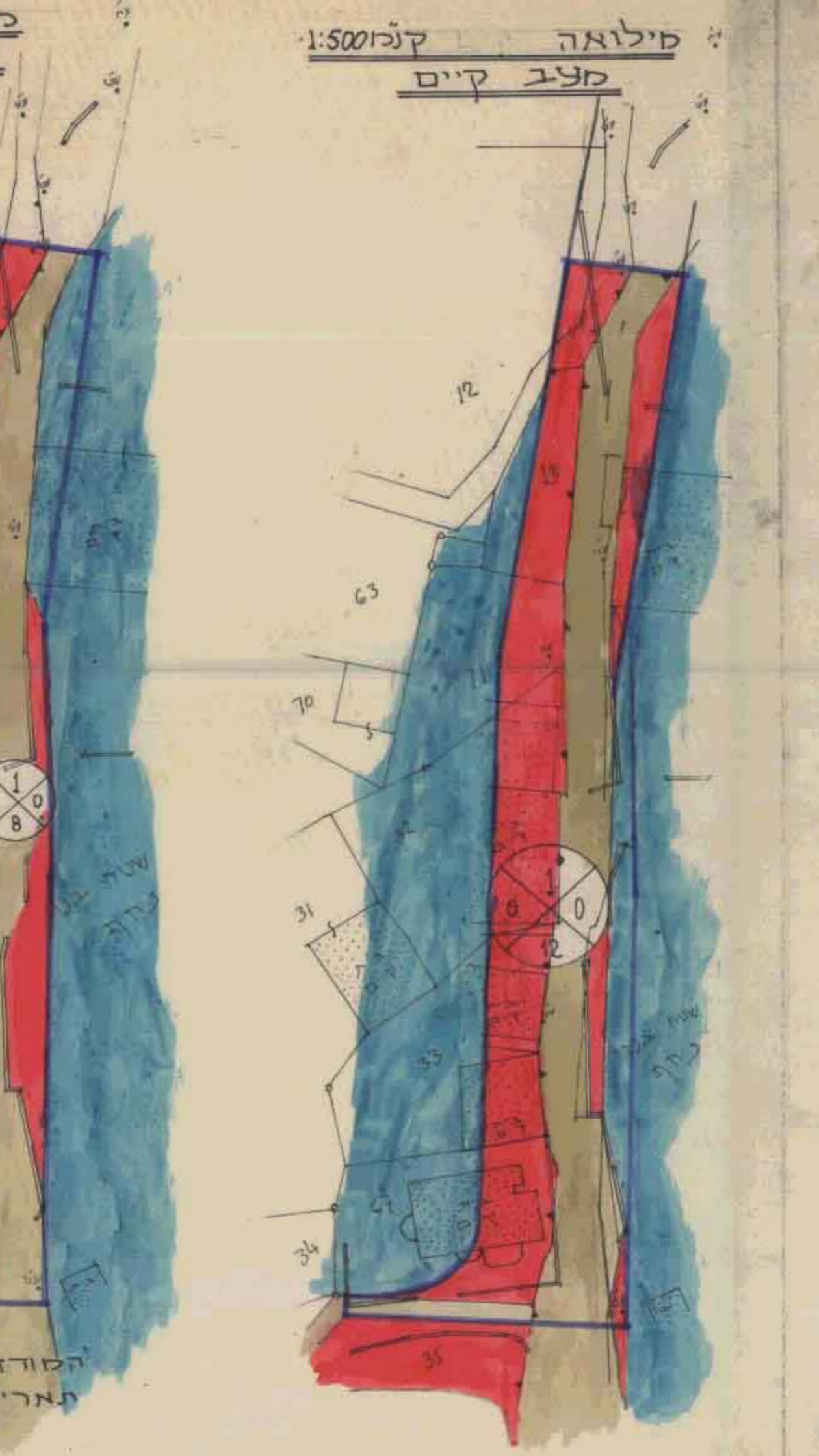
תכנית מצב קיים קנמ 1:1250




תכנית מצב מוצע קנמ 1:1250



תכנית מצב מוצע קנמ 1:500



תכנית מצב מוצע קנמ 1:500



הסודר מסד לשינוי מידה-כפר מאר-תאריך תוכנית