

משרד הפנים מחוז הצפון
 חוק התכנון והבניה והשכיה-2065
 תעודת תכנון מס' 2085/ג
 תאריך: 15.3.93
 מס' תכנון: 2085/ג

חודשה על אישור תכנית מס' 2085/ג
 מרשם בדיקות המסומים מס' 4507
 מס' תכנון: 2085/ג

חודשה על אישור תכנית מס' 2085/ג
 מרשם בדיקות המסומים מס' 4507
 מס' תכנון: 2085/ג

מחוז הצפון

מרחב תכנון מקומי "בקעת בית הכרם"

תכנית מפורטת מספר ג/7277

סג'ור - אזור ספורט
 ק"מ 1:1250

מחוז: הצפון
 נפה: צפת











מקום: מועצה מקומית סג'ור

גוש: 19167 חלקה: חלק מ-70+חלק מ-50+חלק מ-28

שטח התכנית: 15.017 דונם
 מטרת התכנית: שינוי יעד משטח חקלאי לאזור ספורט ודרך
 בעל הקרקע: מנהל מקרקעי ישראל

היוזם: מועצה מקומית סג'ור

המתכנן: המחלקה הטכנית ליד תנועת המושבים בע"מ
 אד' גוטליב נדב.
מקרא

-  גבול תכנית מאושרת ג/2085
-  גבול ומספר חלקה מאושרת
-  גבול גוש ומספרו
-  גבול התכנית
-  שטח חקלאי
-  אזור ספורט
-  דרך מוצעת
-  מס הדרך
-  קוי בנין
-  רוחב הדרך

חתימות

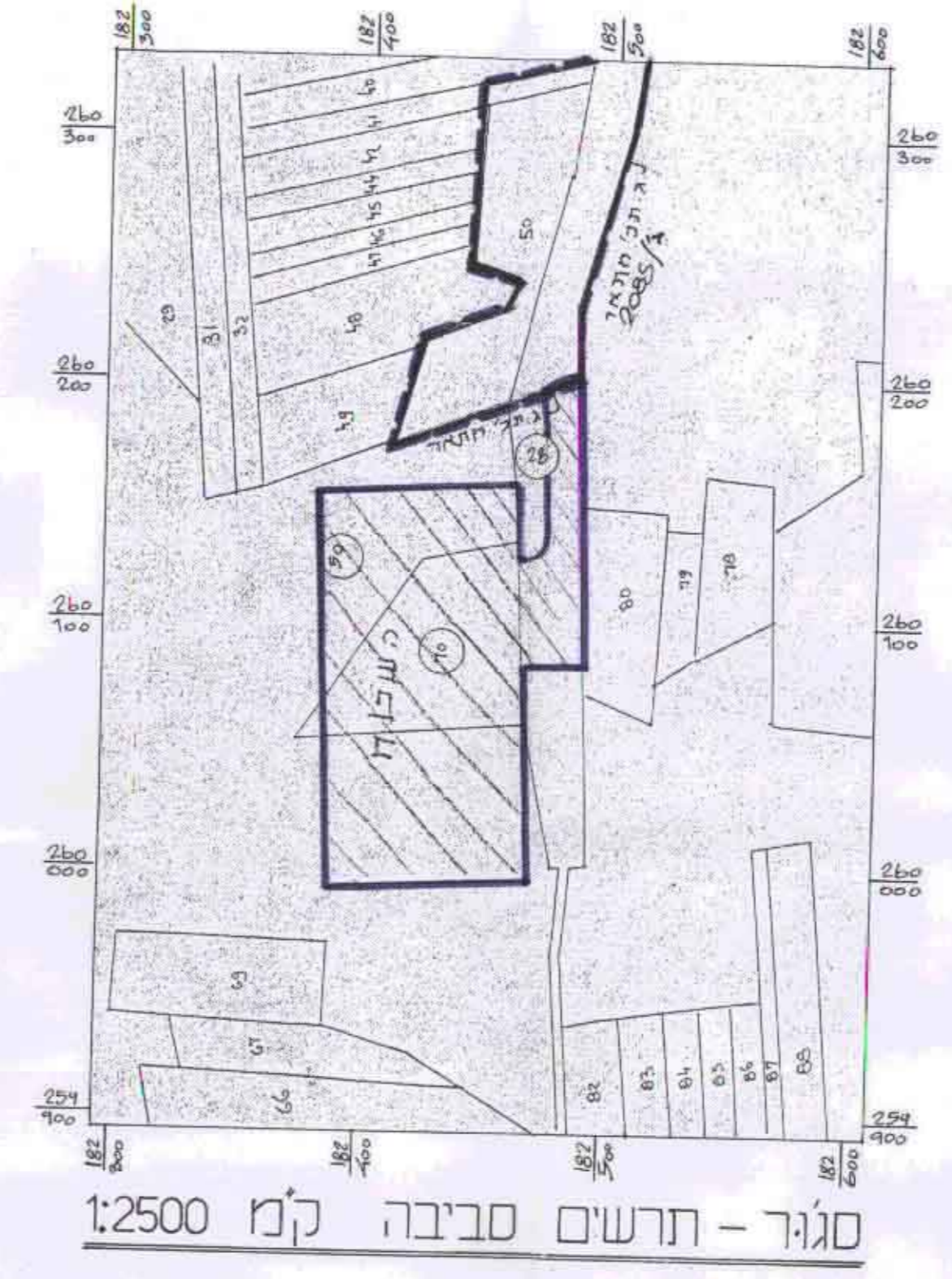
בעל הקרקע

היוזם

המתכנן

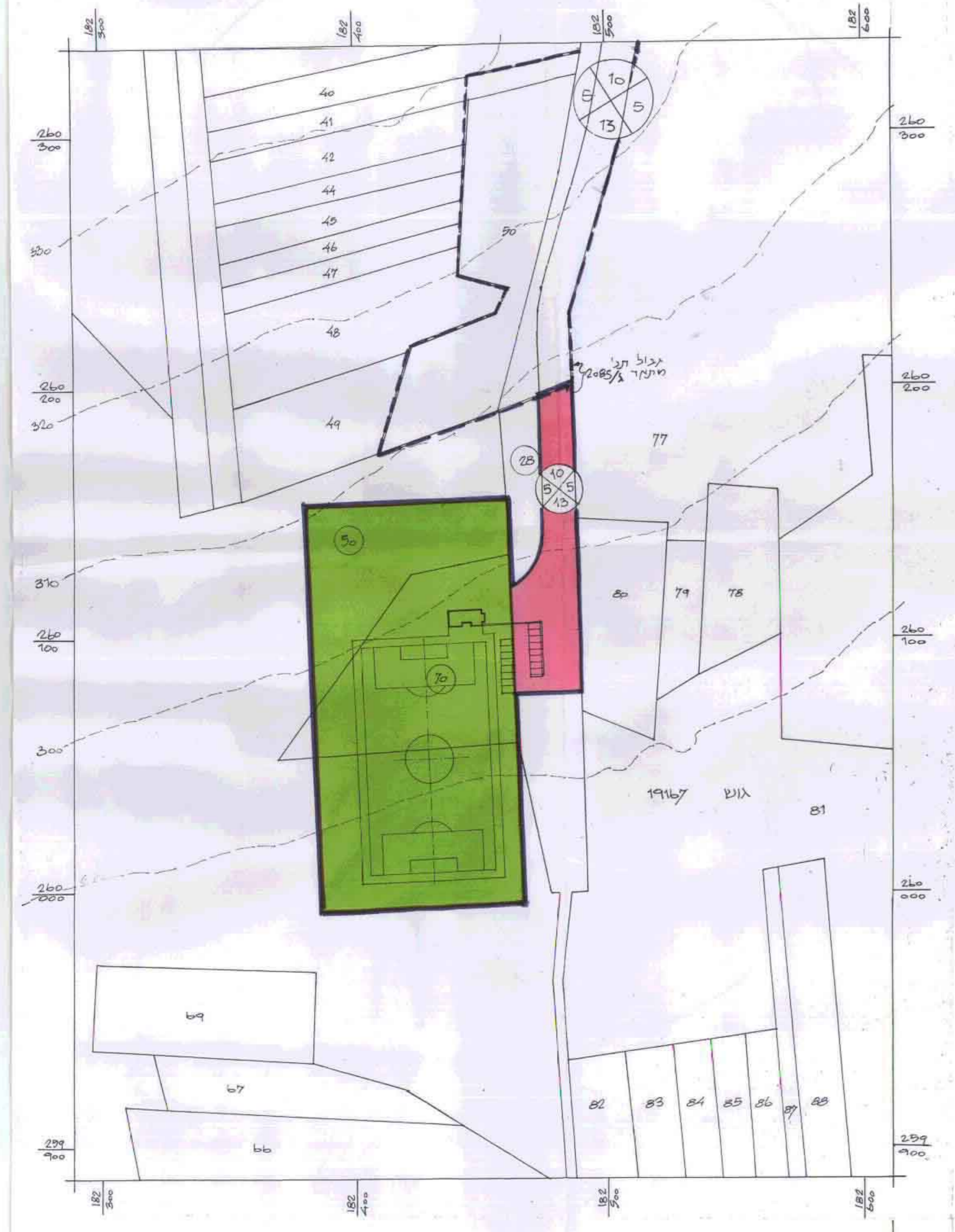
תאריך

המועצה המקומית סג'ור
 תאריך: 15.3.93
 מס' תכנון: 2085/ג

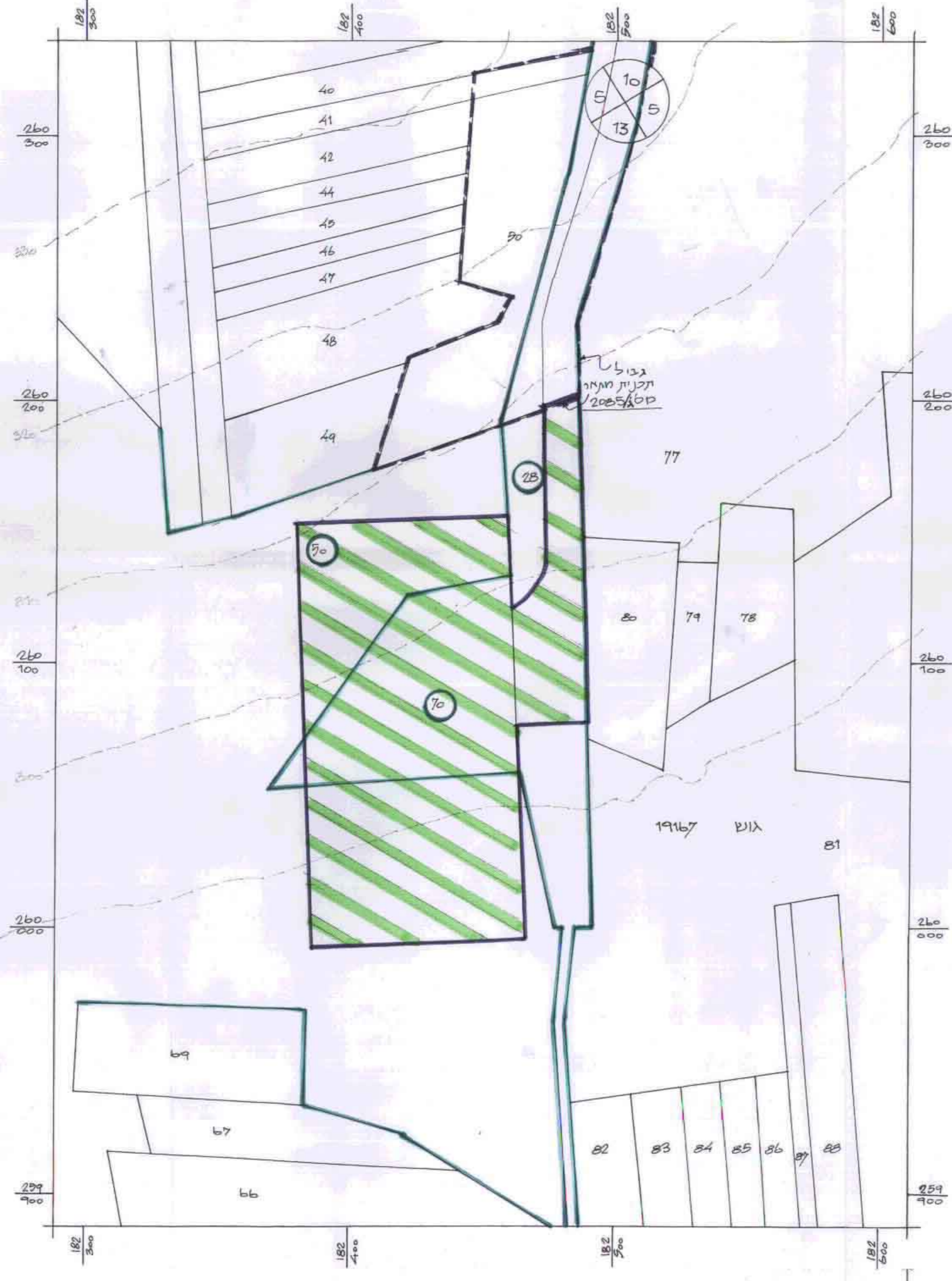


לוח שטחים

%	דונם	אזור
85.24	12,800	אזור ספורט
14.76	2,217	דרך מוצעת
100 %	15,017	סה"כ



סג'ור-מצב מוצע
 ק.מ. 1:1250



סג'ור-מצב קים
 ק.מ. 1:1250