


# מרחב תכנון מקומי-גליל מזרחי

תכנית מס. ג/184  
 מקום: טובא  
 גוש 13958 חלקות: 30, 31, 32 (חלק)  
 גוש 13959 חלקות: 17, 18 (חלק)  
 יוזם התכנית: חוסיין היב-כפר טובא  
 בעל הקרקע: חוסיין היב-כפר טובא



שטח התכנית: 5.56 דונם בערך  
 ערך התכנית: אג"מ אבו זרד  
 חיפה, רחילבוט'י  
 טל 510371

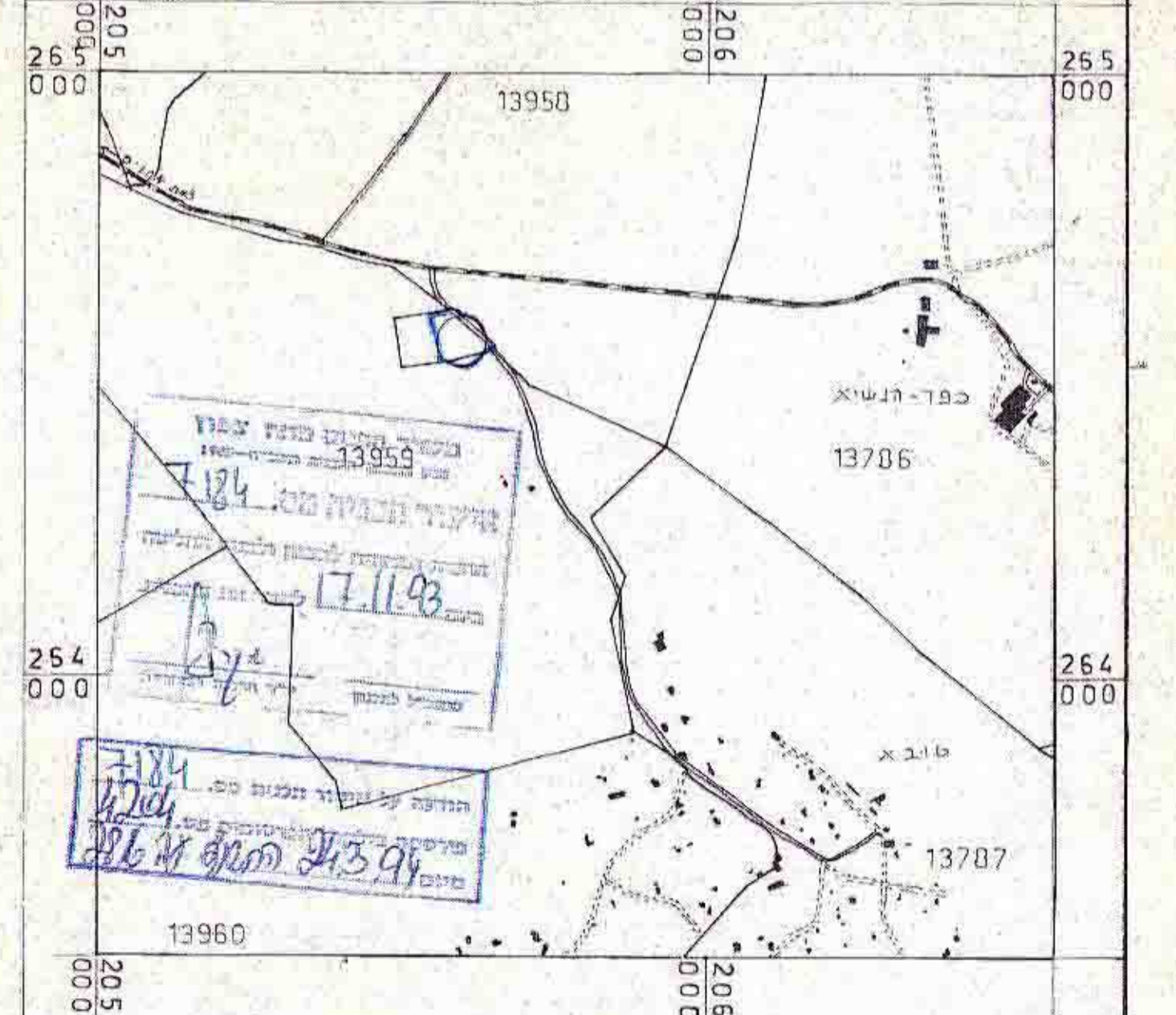
## טבלת שטחים

אזור	שטח(ד')	שטח(ד') <sup>0</sup>
מסחרי-שרותי דרך ומסחר	4.000	72.1
הרחבת דרך	0.350	-6.2
שטח פרטי פתוח	0.660	12.1
שטח חקלאי	0.200	3.4
דרך קיימת	0.350	6.2
סה"כ	5.560	100

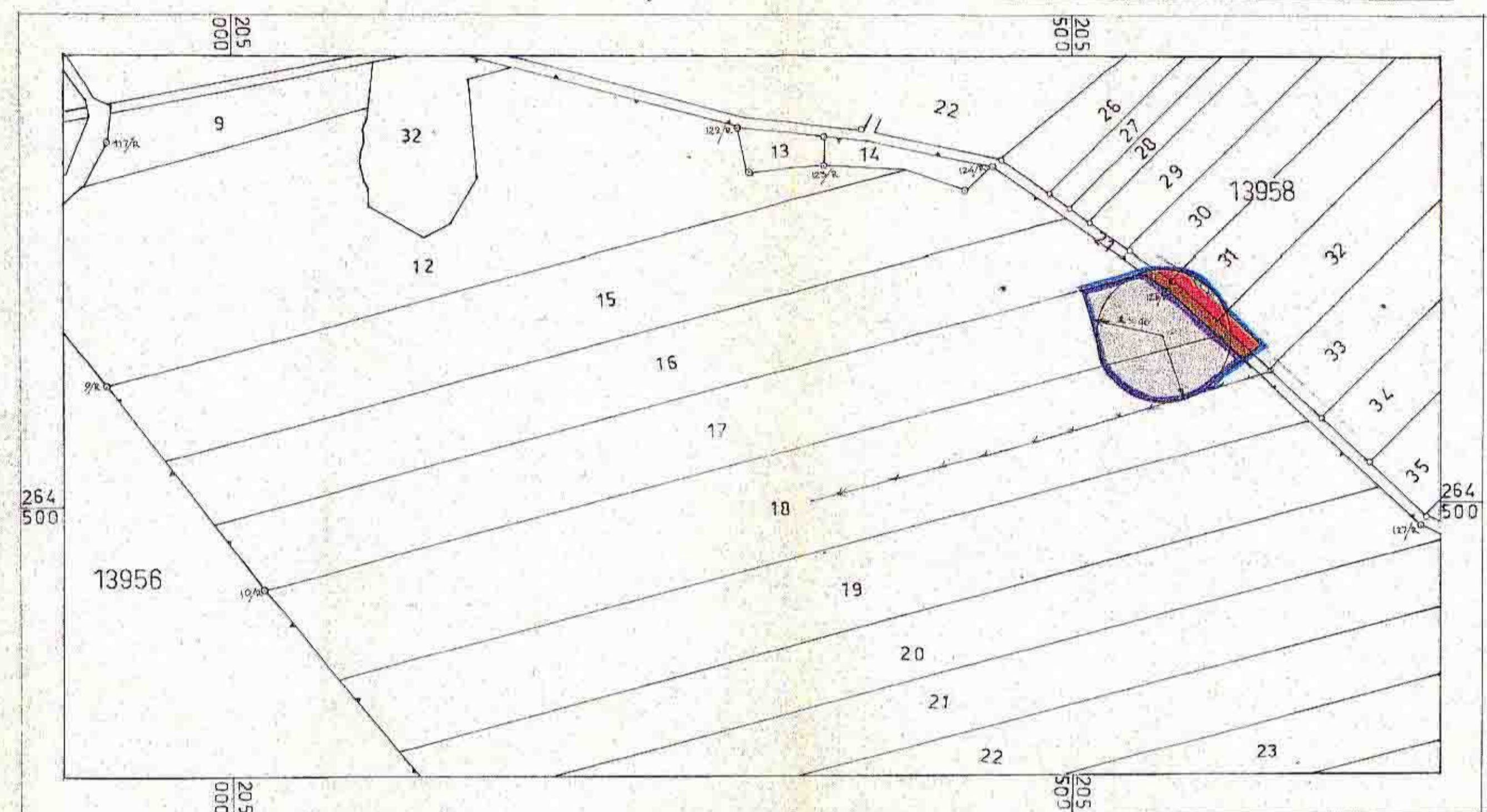
## מקרא

- גבול התכנית
- איזור חקלאי
- אזור מסחרי-שרותי דרך ומסחר
- שטח פרטי פתוח
- דרך קיימת או מאושרת
- הרחבת דרך
- מס' הדרך
- קו גבול
- רוחב הדרך

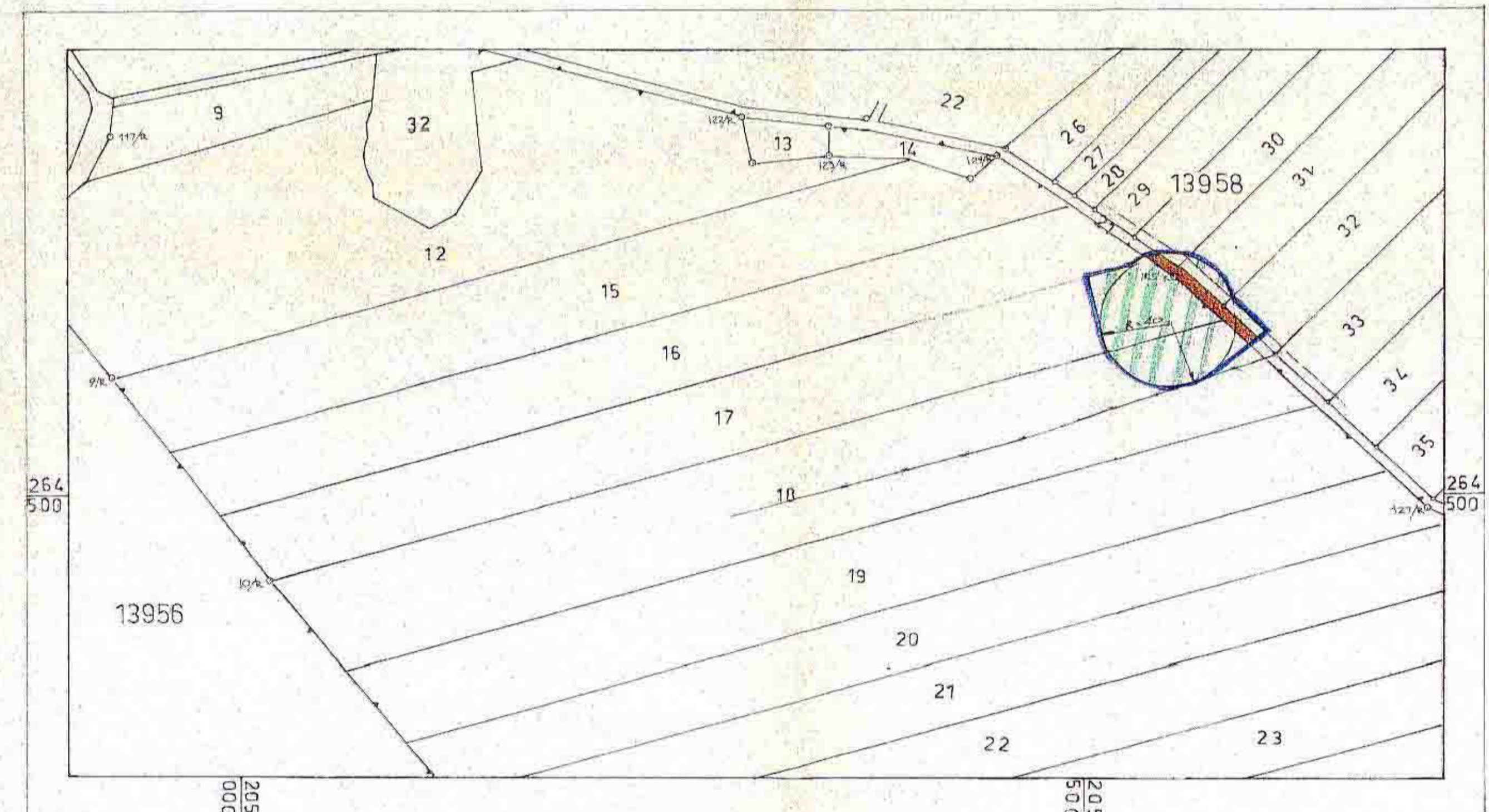
## חדשים הסביבה ק.מ. 1:10000



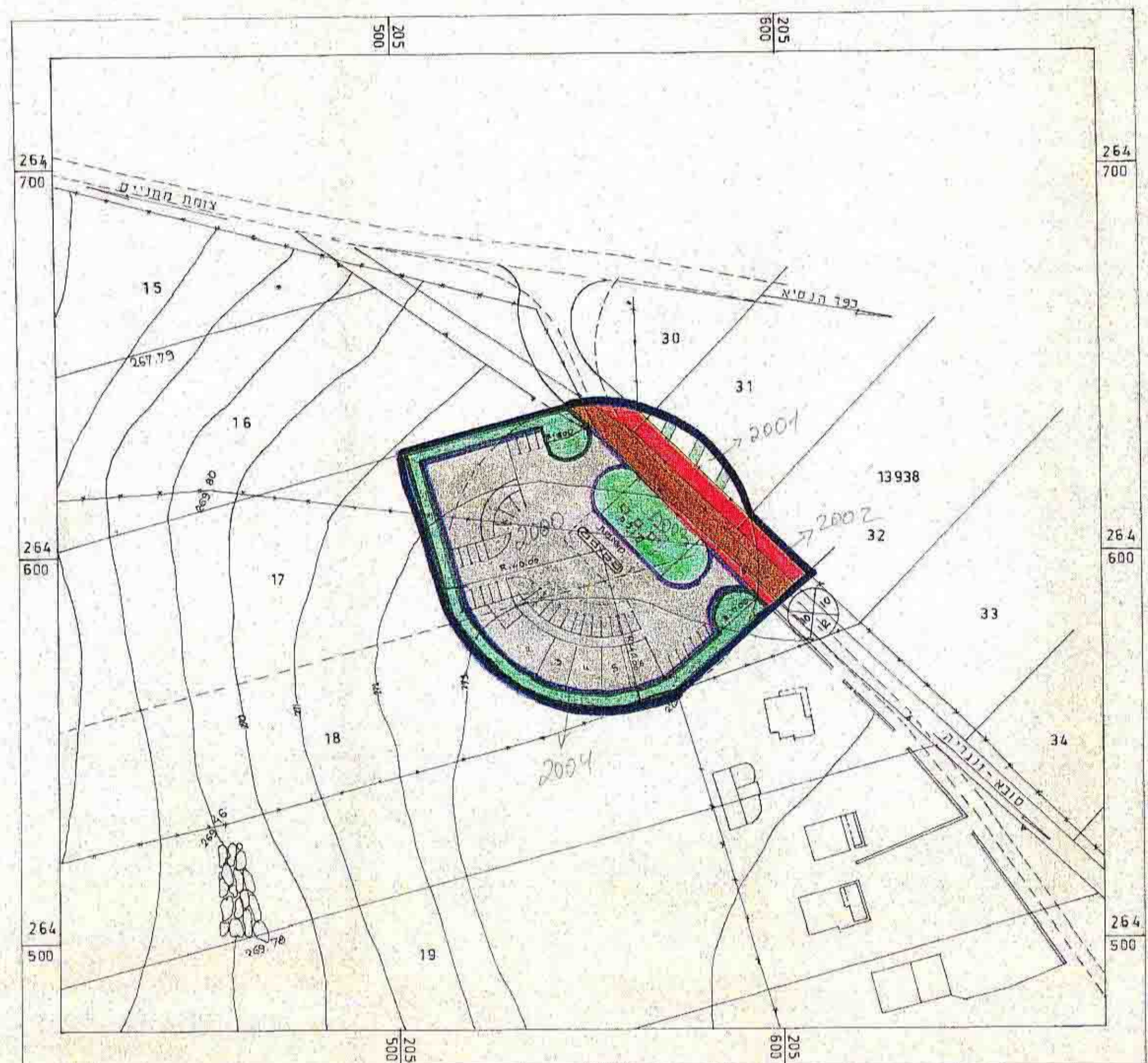
תכנית מצב מוצע ק.מ. 1:2500



תכנית מצב קיים ק.מ. 1:2500



תכנית המגרש ק.מ. 1:1000



חתימות

יוזם התכנית:

עורך התכנית:

*Handwritten signature and notes in blue ink.*

*Handwritten signature and date: 10.4.94*