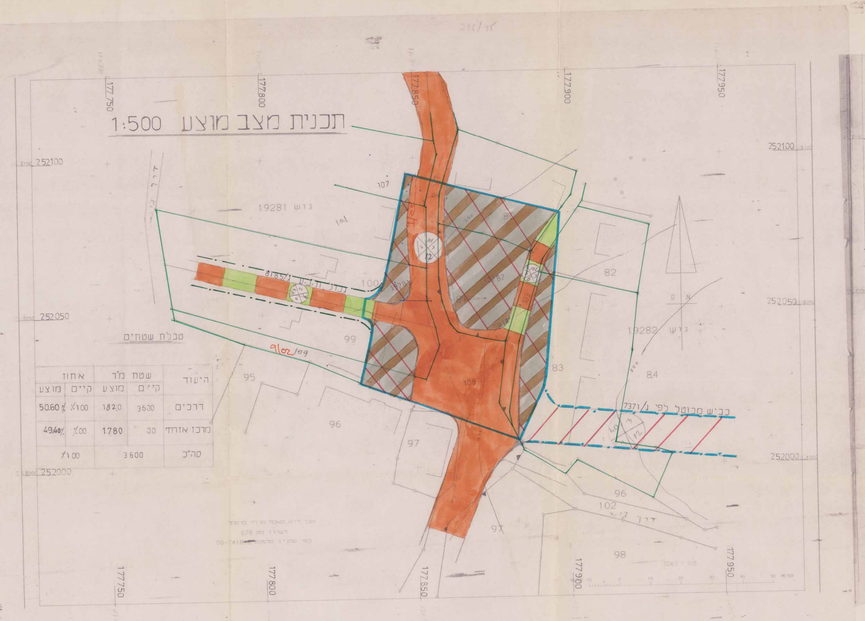

טבלת שטחים

היעוד	שטח במ"ר		אחוז
	קיים	מוצע	מוצע
דרכים	3600	1820	50.60%
מרכז אזורי	00	1780	49.40%
סה"כ	3600		100%

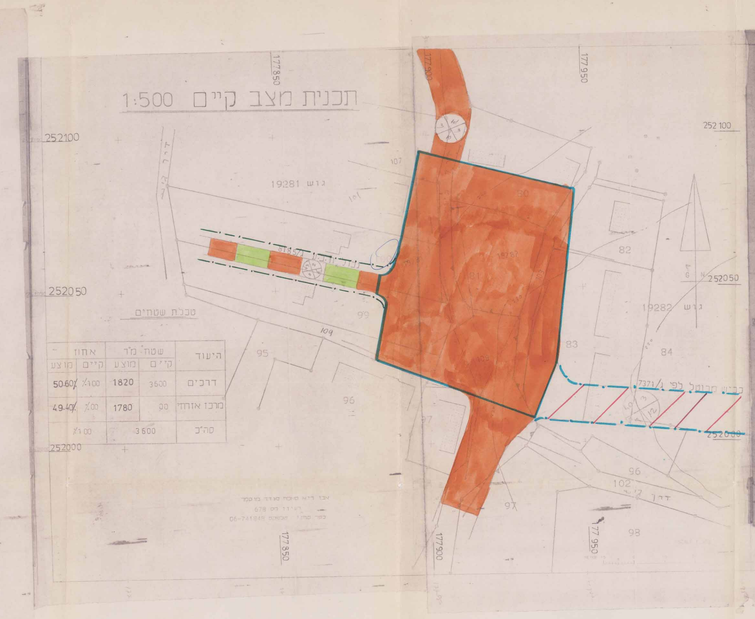

טבלת שטחים

היעוד	שטח במ"ר		אחוז
	קיים	מוצע	מוצע
דרכים	1820	3600	50.60%
מרכז אזורי	00	1780	49.40%
סה"כ	3600		100%

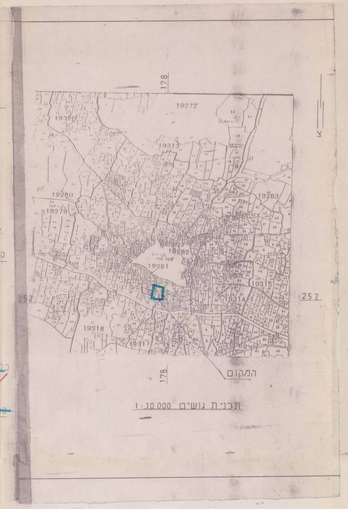

טבלת שטחים

היעוד	שטח במ"ר		אחוז %
	קיים	מוצע	מוצע
דרכים	3600	1820	50.60%
מרכז אזורי	000	100%	49.40%
סה"כ	3600		100%

צפון

משרד הפנים מחוז הצפון
ועדת המשנה לתכנון ולבניה - 1965
הוקדמה תכנית מס' 9/649/ב
ועדת המשנה לתכנון ולבניה החליטה
בישיבתה מיום 15.5.97
על הפקדת התכנית
יו"ר הועדה

משרד הפנים מחוז הצפון
ועדת המשנה לתכנון ולבניה - 1965
הוקדמה תכנית מס' 9/649/ב
ועדת המשנה לתכנון ולבניה החליטה
בישיבתה מיום 16.9.97
על הפקדת התכנית
יו"ר הועדה

תיקון 16/09/1997

מרחב תכנון מקומי - לב הגליל

מחוז הצפון

תחום שיפוט מרצי'אאלי עירית טבריה

תכנית מס' ——— הוחזרות שינוי לאזור טבריה 668/א

ותוכנית מס' 7514/א-ר/9169

שם התכנית :- תוספת הרחבת בניה בטבריה .

גוש :- 19281 חלק 109, 101-99, 107, 80,82,83,103 חלק 84 ו-85 מס' 3600 מ"ר

שטח התכנית :- 3600 מ"ר

מס' יחידות דיור :- 12 יח'

הרחוב :- עירית טבריה -טבריה-מלון 06741808
06-7428859 פקס

בעל הקרקע:- מקום + אגמ' מרביה -טבריה-
טלפי 06-6743060

מתכנן:- אינג' גבאים פואד-טבריה מלפקס 7434666

הודעה על הפקדת תכנית מיום 9/649/ב
פרסומה בילקוט הפרסומים מס' 4609
מיום 20.4.98 עמוד 2026

מקרא

א	גבול התכנית	
ב	מרכז אזורי	
ג	דרך קיימת	
ד	גבול תכנית 7371/א	
ה	גבול תכנית 8185/א	
ו	דרך לבימטל	
ז	גבול תגוש	
ח	מס' חדרך	
ט	קו בניה בחזית	
י	רוחב חדרך	
יא	דרך גישה	
יב	גבול חלקה	

מבנה מס' 1 קיים
מבנה מס' 2 קיים
מבנה מס' 3 מוצע

משרד הפנים מחוז הצפון
ועדת המשנה לתכנון ולבניה - 1965
הוקדמה תכנית מס' 9/649/ב
ועדת המשנה לתכנון ולבניה החליטה
בישיבתה מיום 22.3.98
על הפקדת התכנית
יו"ר הועדה

הודעה על אישור תכנית מיום 9/649/ב
פרסומה בילקוט הפרסומים מס' 4713
מיום 6.1.99 עמוד