

הודעה על אישור תכנית מס' 10156
 מורסמה בולטת ז"ת
 11.2.98

29.1.98

הודעה על אישור תכנית מס' 10156
 מורסמה בולטת ז"ת
 11.2.98

תכנית מפורטת מס' ג/10156 (רמת רבין)

שינוי לתכנית בתוקף מס' ג/195
 נפה : עכו מחזור : צפון
 מרחב תכנון מקומי : כרמיאל
 תחום שיפוט מוניציפלי : כרמיאל

מספר גוש	חלקי חלקות	מגרשים
18992	19, 20, 21, 23, 38, 45	C5 - C10

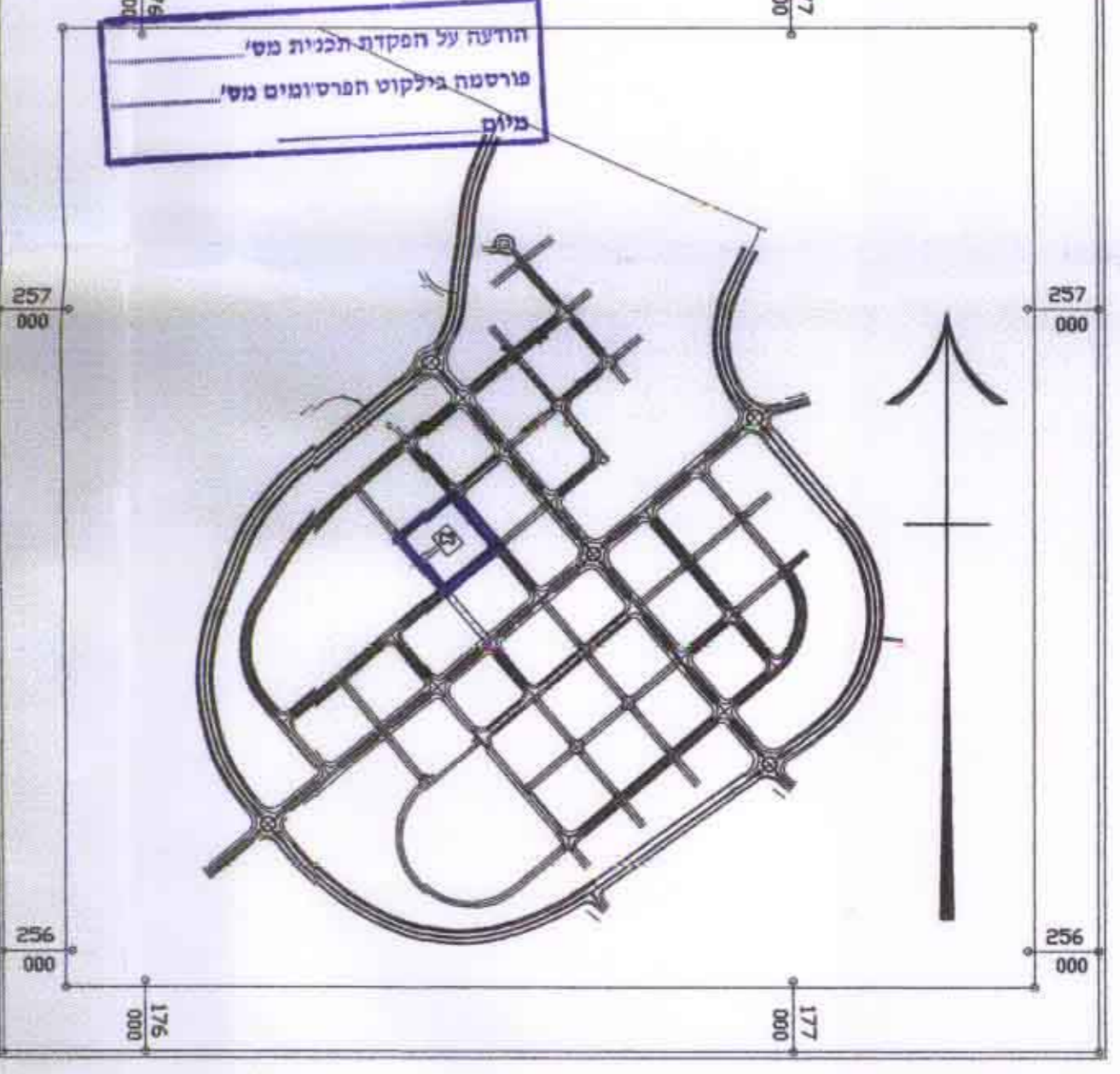
בעל הקרקע : מ.מ.י. ת.ד. 580 נצרת
 יזם התוכנית: חברת אנגל בע"מ
 עורך התוכנית: שורץ בסטוסוף אדריכלים ובוני ערים
 ח"פ טל' 04-8371844

מבטל שטחים ושימושים		מבטל קיים		תאור השטח
מבטל מוצע	שטח בדונם	שטח בדונם	שטח בדונם	
שטח למגורים	7.284	7.284	7.284	%64.79
שטח ציבורי	1.194	1.194	1.194	%10.62
שטח לדרך	2.578	2.578	2.578	%22.93
שטח לשביל	0.186	0.186	0.186	%1.66
שטח פרטי פתוח	1.194	1.194	1.194	%10.62

- דרך קיימת (מאושרת)
- שטח למבנה ציבורי
- שטח מגורים ב "
- שטח פרטי פתוח (9.9.5)
- שביל להולכי רגל
- גבולות תכנית מוצע
- מספר גוש וסימונו
- גבול חלקה רשומה
- גבול חלקה לביטול
- מספר חלקה רשומה
- מספר חלקה לביטול
- מספר מגרש וסימונו
- רוחה דרך
- מספר דרך
- מרוחי בניה
- רוחב דרך

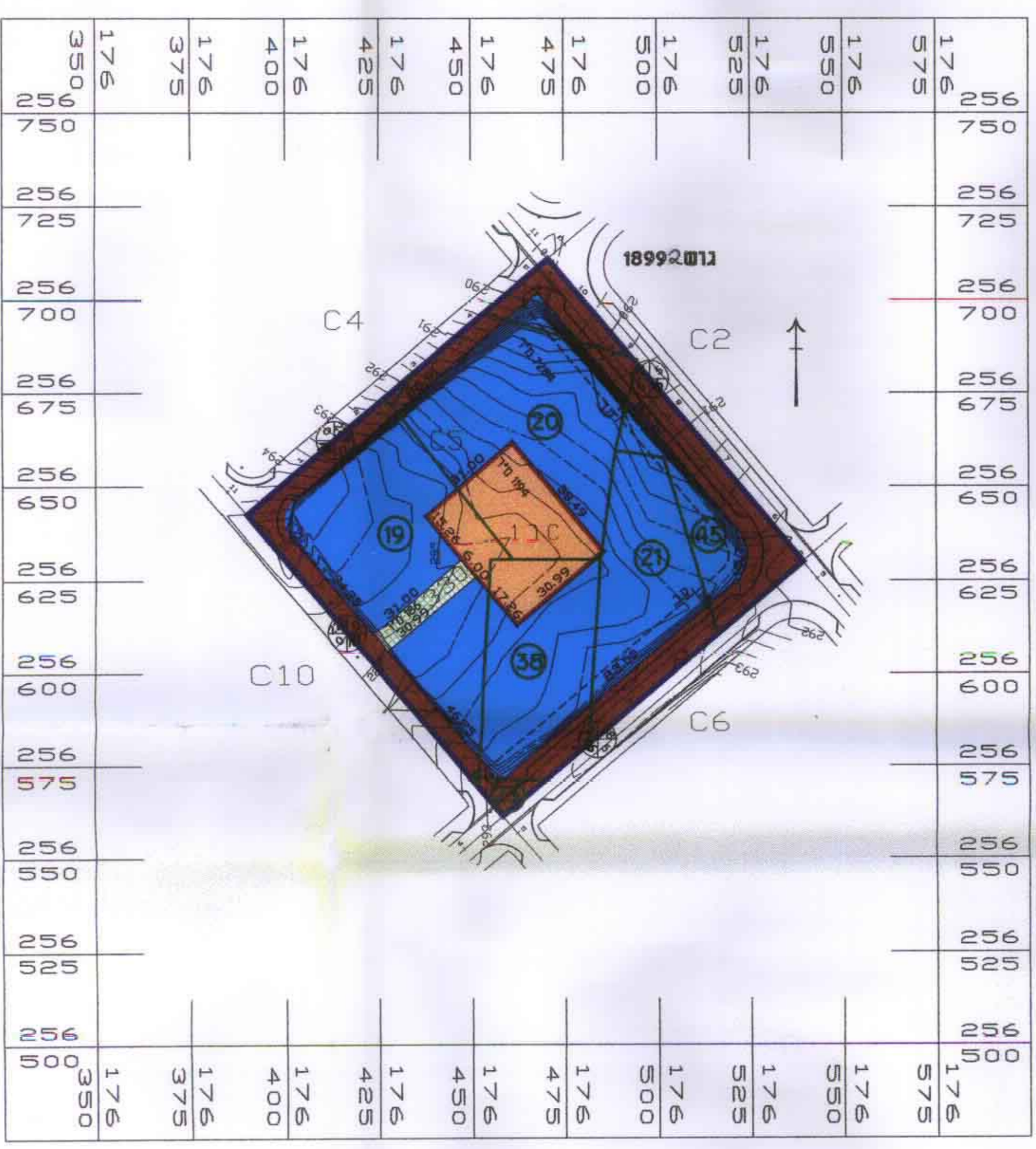
הודעה על אישור תכנית מס' 10156
 מורסמה בולטת ז"ת
 11.2.98

תכנית מוצעת 1:1000

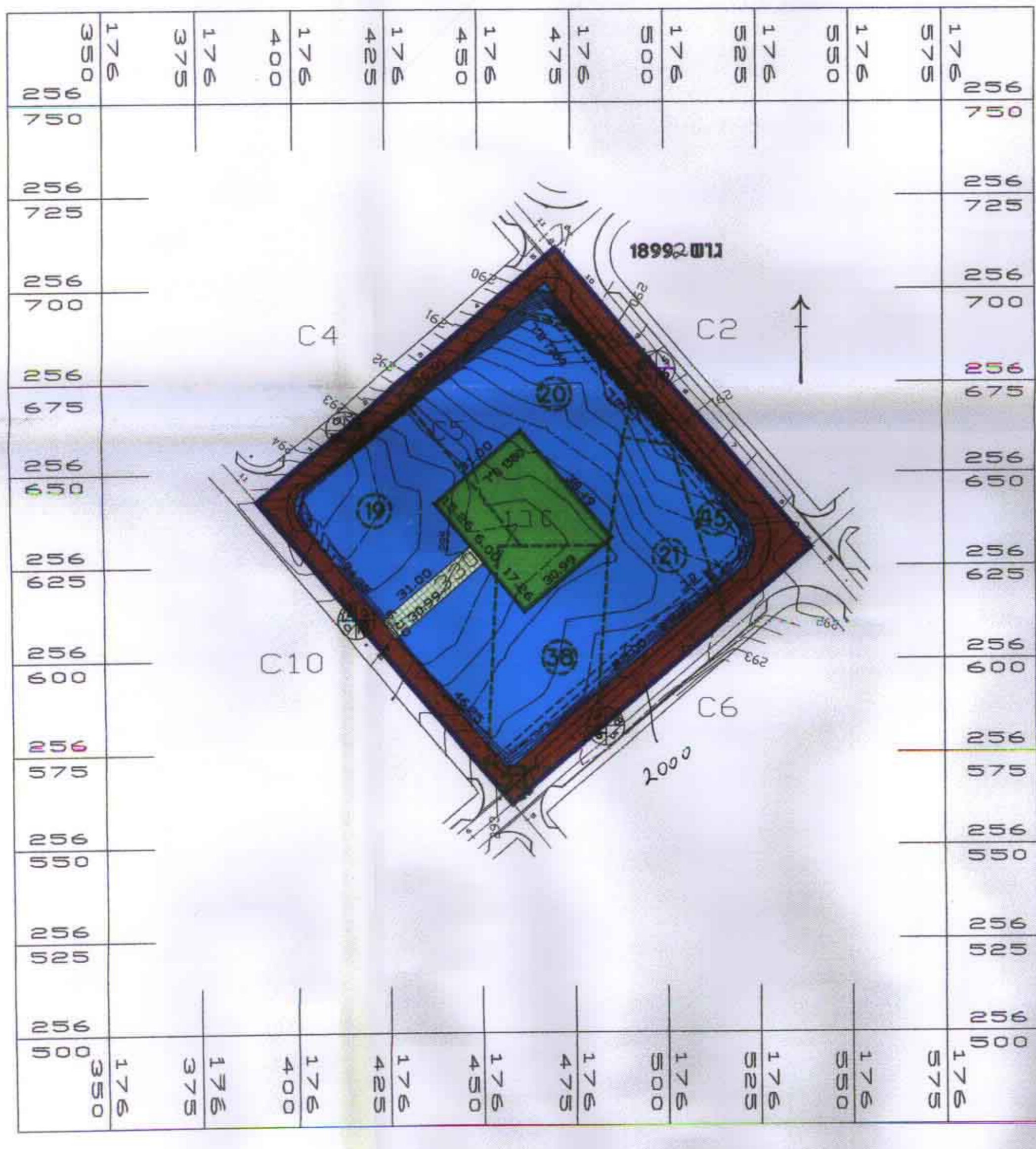


חתימות:
 יזם התכנית:
 בעל הקרקע:
 המתכנן:

תכנית מצב קיים 1:1000



תכנית מוצעת 1:1000



הערות:
 המבצע אחראי לבדיקת המידות ולהתאמתם במקום. על המבצע לבקר את כל המידות ועל כל טעות או אי התאמה יודיע למתכנן. אין לבצע מידות ע"פ מדידה מהשרטוט.

עיריית כרמיאל
 שכונת רמת רבין

תלבי לביב
 15/3/98