

מ"מ 5943/2 כרמאל - הפקדון בת"ל 1035

מרחב תכנון מקומי כרמאל
שינוי מס' 4 ל-ח.ב.ט 2597
מספר בניין מרכז אורחי
5943 מס' תכנית

מחוז: הצפון
 נפה: עכו
 הישוב: כרמאל
 גוש: 18982
 חלקה: 61
 שטח: 10475 מ"ר

מס' 5943
 30.12.88
 [Signature]

זום התכנית: עירית כרמאל
 עורך התכנית: עירית כרמאל
 בעל הקרקע: מנהל מקרקעי ישראל

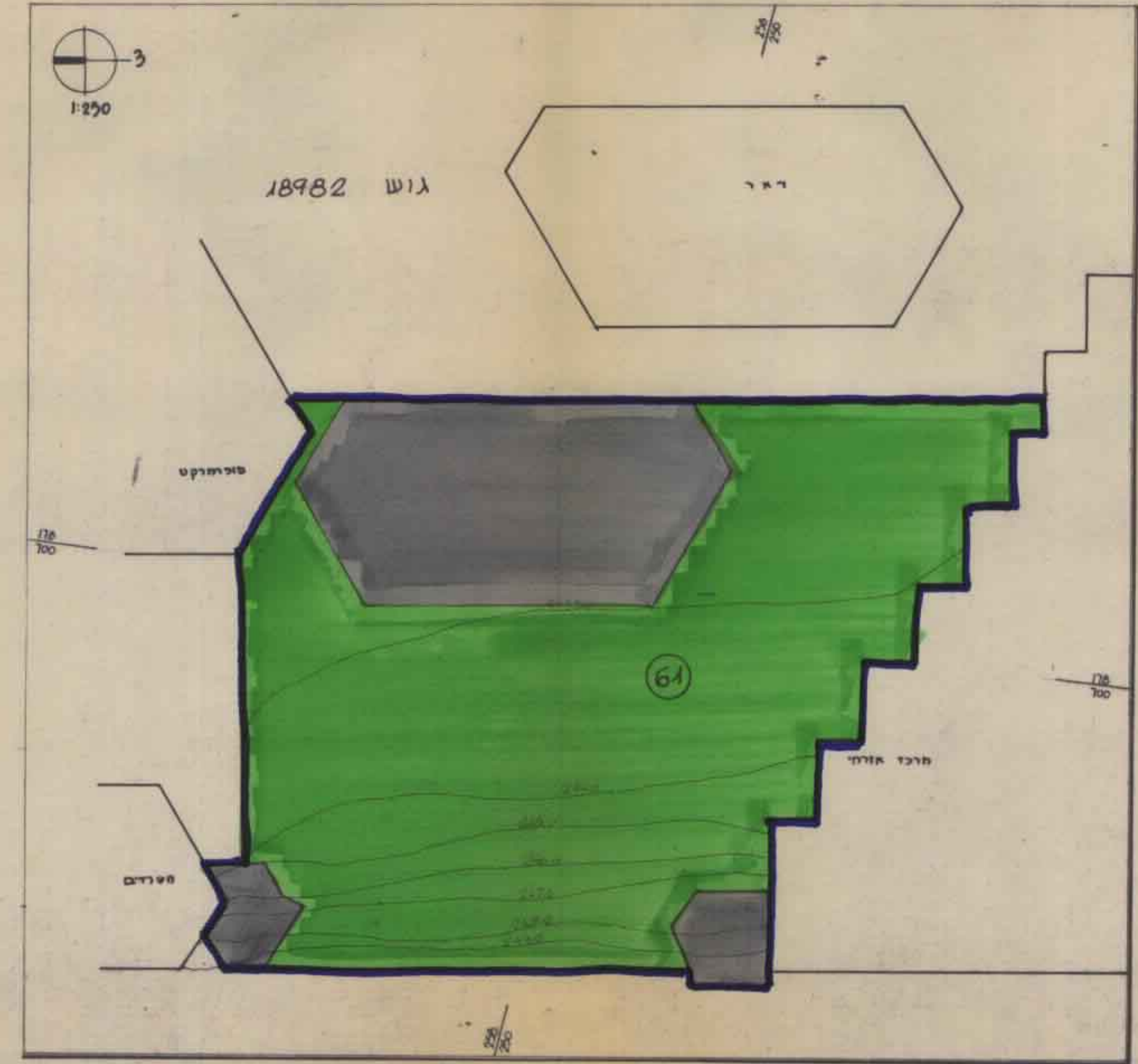
טבלת ייעוד שטחים

ייעוד השטח	השטח במ"ר	השטח כ-1%
מסחר	330.0	3.15
שטח ציבורי פתוח	717.5	6.85
סה"כ	1047.5	100.0

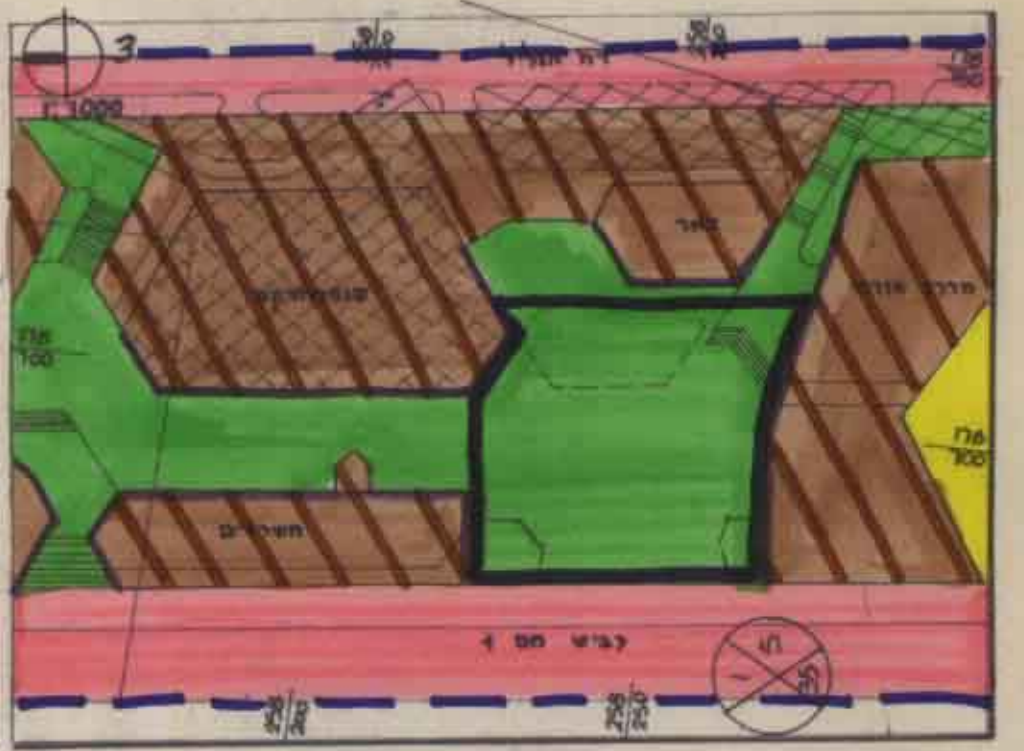
משרד הפנים מחוז הצפון
 ועד הנבחרים המקומיים - 1965
 אישור תכנית מס' 5943
 הועדה המחוזית לתכנון ולבניה החליטה
 ביום 1.2.89 לאשר את התכנית.
 [Signature]

- מקרא:
- גבול תכנית
- מסחר
- צבורי פתוח
- גבול גוש
- גבול חלקה קיימת
- מס דרך
- קו בנין
- חגב דרך

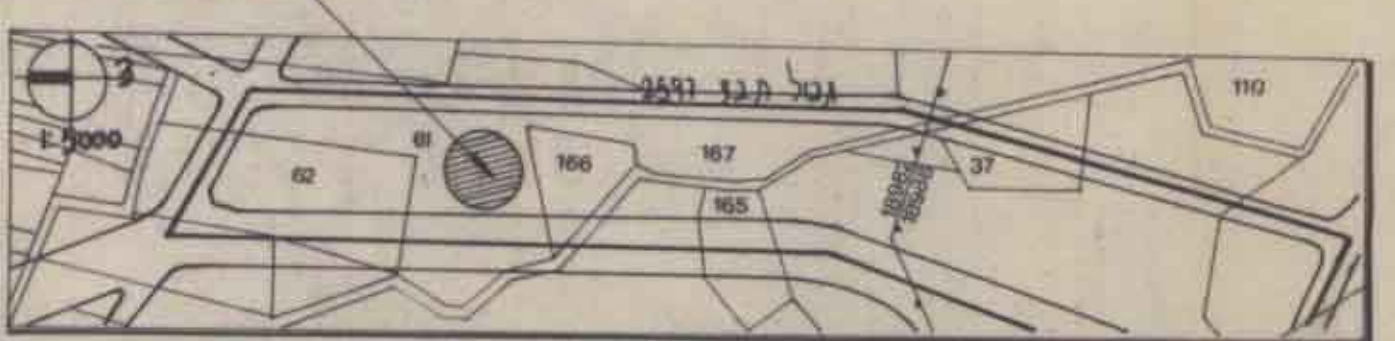
מצב מוצע



מצב קיים 1:1000



הישום סביבה



מס' 5943
 372
 5.11.89