

ג.ת. 16/375-ה-330
 התכנית טעונה אישור השר

מרחב תכנון מקומי מעלה הגליל

תשריט מצורף לתכנית מפורטת מס 5717 תקון לתכנית מפורטת מס 4271

ק.מ. 1:2500

הודעה על הפקדת תכנית מס. 5717 מוסמטת בלוקוס הרסטומים מס. 2691 מיום 26.8.91

מחוז : הצפון
 נפה : עכו
 מקום : תפן
 גושים : 18722, 18721
 שטח התכנית : 109.0 דונם

משרד הפנים
 חוק התכנון והבניה תשנ"ה-1945
 מרחב תכנון מקומי
 תוכנית תכנון מקומי
 הועדה המחוזית לתכנון ובניה
 מוסמטת בלוקוס הרסטומים מס. 2691 מיום 26.8.91

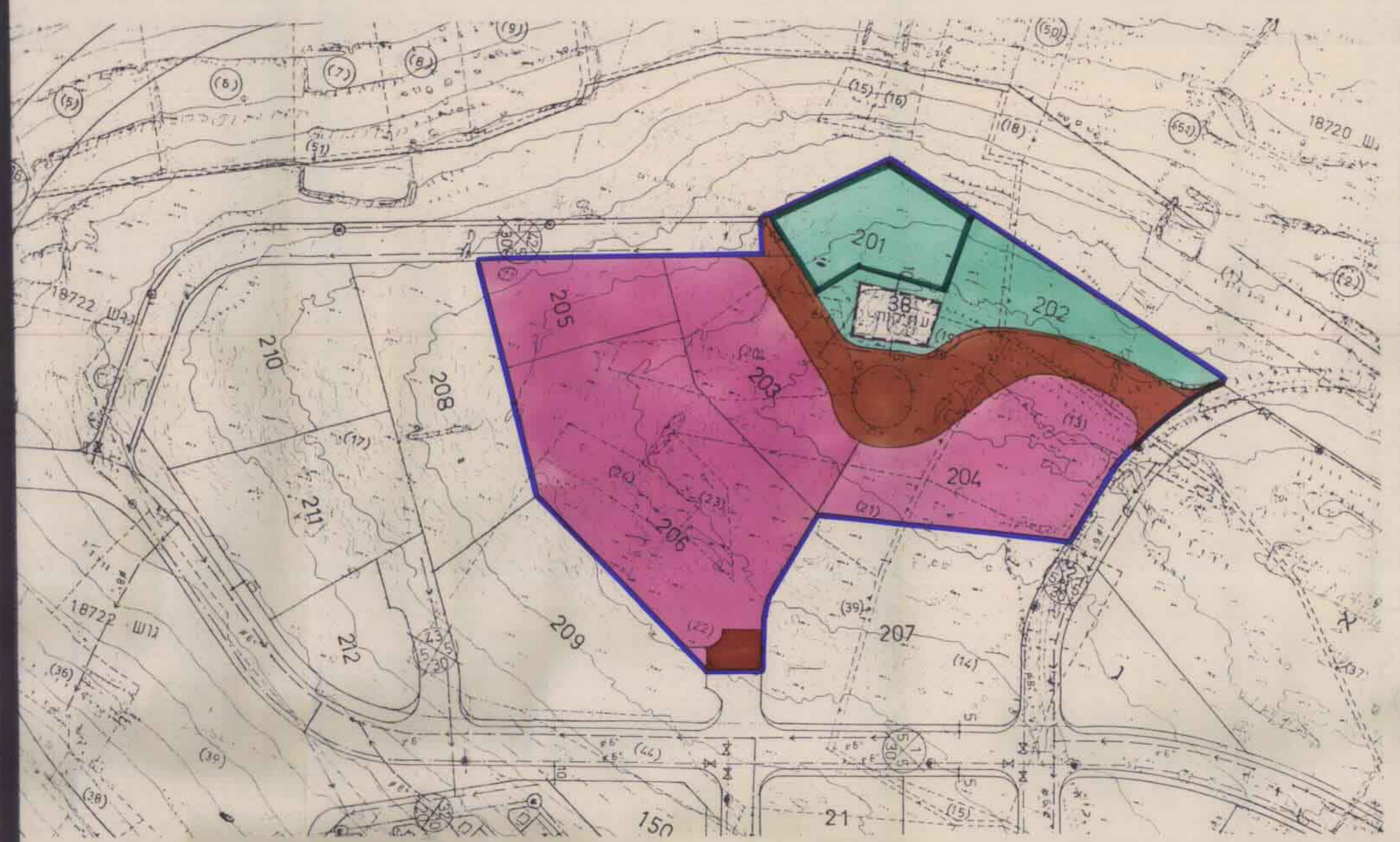
בעל הקרקע : מינהל מקרקעי ישראל
 היוזם : חב מבני תעשיה בע"מ
 המתכנן : הרי ברנד אדריכל ומתכנן ערים

חתימות
 בעל הקרקע : _____
 היוזם : _____
 המתכנן : _____

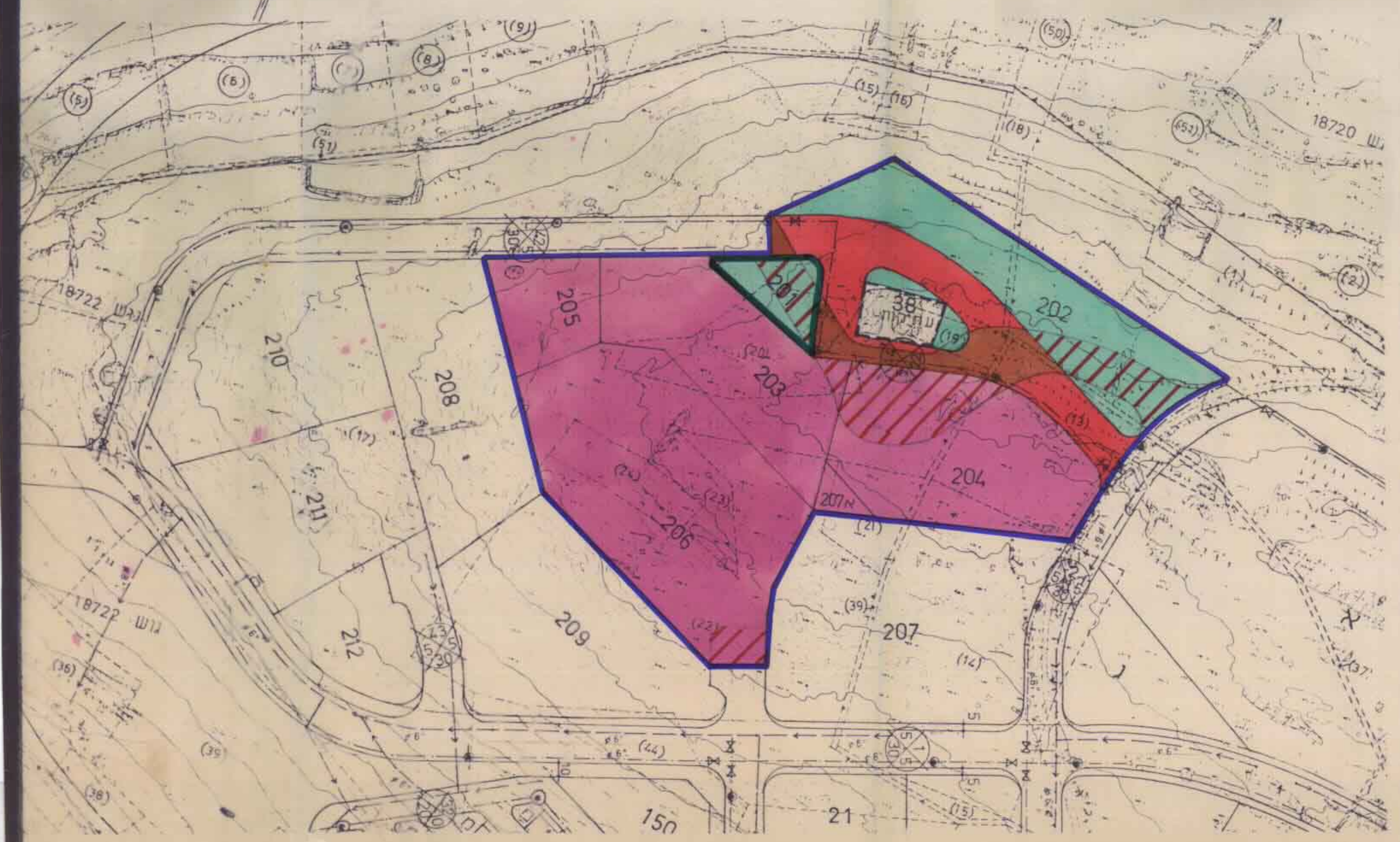
הודעה על אישור תכנית מס. מוסמטת בלוקוס הרסטומים מס. מיום

משרד הפנים מחוז הצפון
 חוק התכנון והבניה תשנ"ה-1945
 אישור תכנית מס. 5717
 הועדה המחוזית לתכנון ובניה
 מוסמטת בלוקוס הרסטומים מס. 2691 מיום 26.8.91

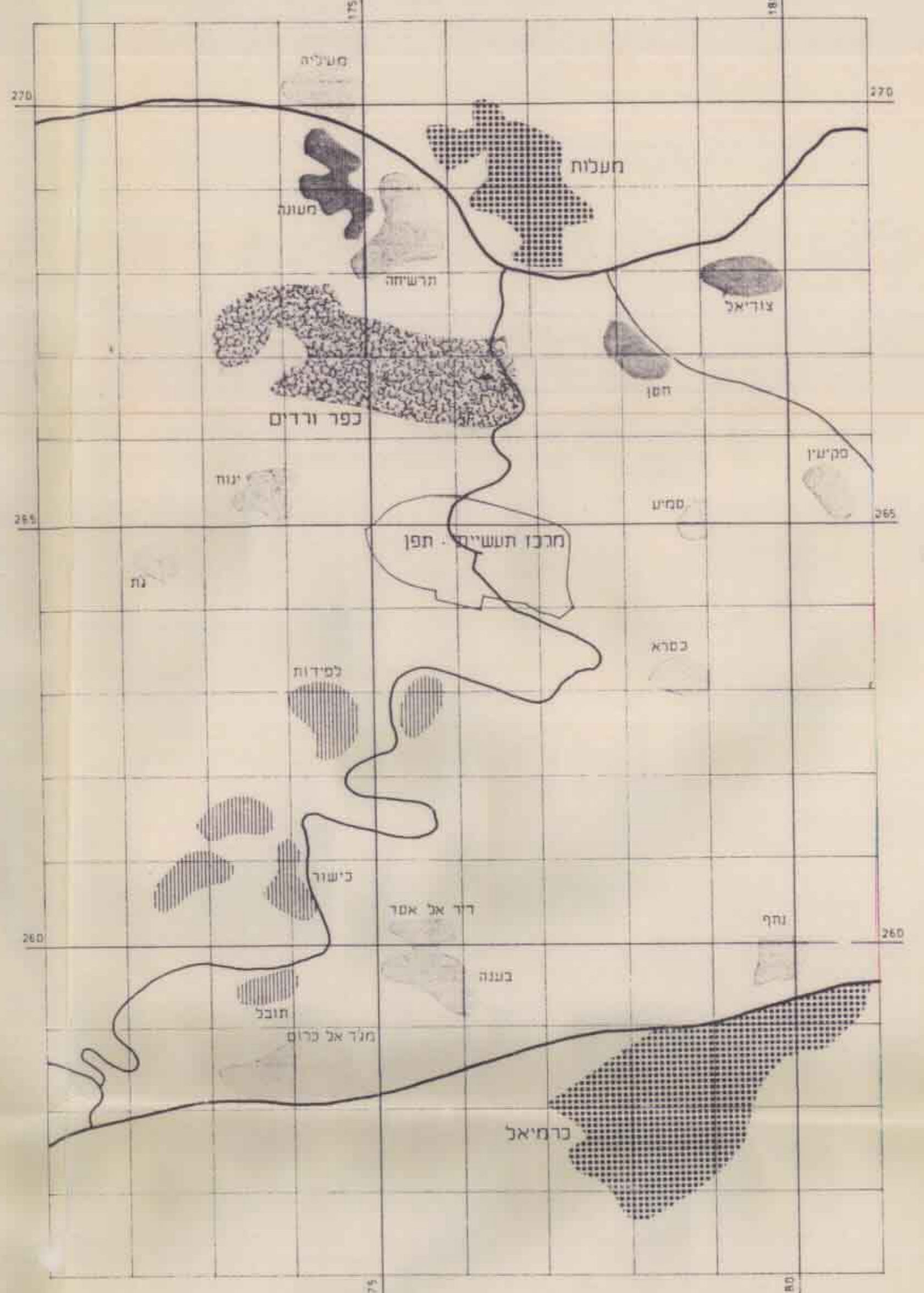
- מקרא :
- גבול התכנית
 - שטח מיועד לתעשיה
 - שטח צבורי פתוח
 - שטח פרטי פתוח
 - דרך קיימת או מאושרת
 - דרך מוצעת
 - ביטול דרך קיימת או מאושרת
 - מס הדרך
 - קו בנין
 - רוחב הדרך
 - עתיקות
 - חלקה קיימת לביטול
 - מס מגרש
 - גבול גוש
 - קו מים עם מנוף
 - ברז שריפה 3"



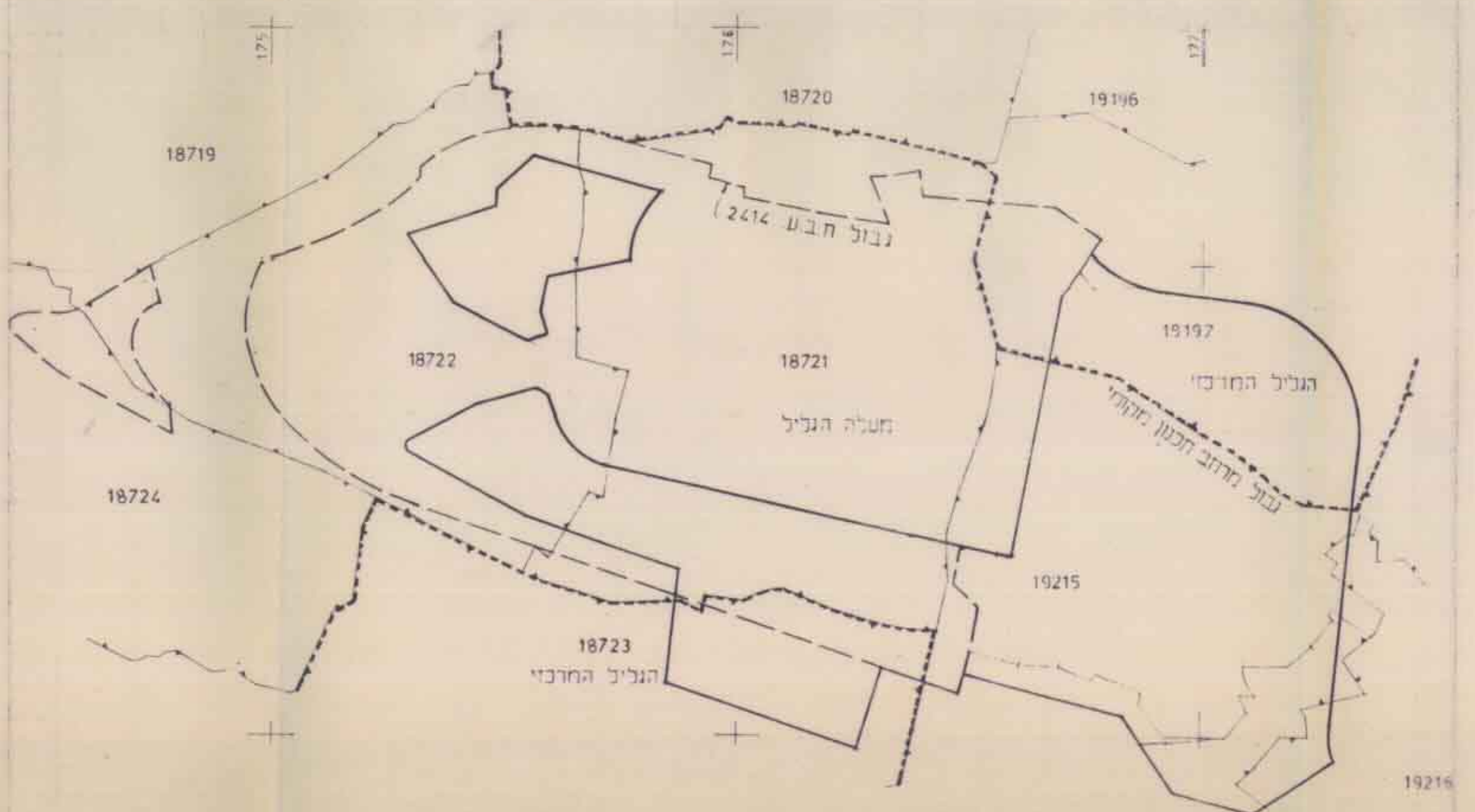
מצב קיים ק.מ. 1:2500



מצב מוצעת ק.מ. 1:2500



חרשים אזור תפן ק.מ. 1:50,000



גבול אזור התעשיה על רקע גושים ק.מ. 1:10,000

טבלת שטחים

יעוד	מס	שטח	סהכ שטח אחוזים
תעשייה	203	15.8	
	204	18.2	
	205	5.3	
	206	30.1	
	207א	0.9	64.2
	207ב	3.5	70.3
פרטי פתוח	201	3.5	3.2
צבורי פתוח	202	16.2	
דרכים		1.2	15.9
		15.9	14.5
עתיקות	30	2.4	2.2
סה"כ		109.5	100.0