

הודעה על אישור תכנית מס' 8786 / פורסמה בילקוט הפרסומים מס' 4407 מיום 15.9.96 עמ' 3264

מרחב תכנון מקומי גליל עליין
תשריט מצורך לתכנית מפורטת מס' 8786 / ג

קבוצת ברעם

שינוי לתכנית מתאר מס' 651 מחוז :
נפה :
צפת :
מקום :
בעל הקרקע : מנהל מקרקעי
היוזם : קבוצת ברעם
המתכנן : המחלקה הטכנית של קבוצת השוה"צ
שטח התכנית : כ 51 דונם
נושאים : 14241, 14245, 14240
קנה מידה : 1:1250
תאריך : דצמבר 1994

משרד הפנים מחוז הצפון
חוק התכנון והבניה תשי"ח-1965
אישור תכנית מס' 8786 /
הועדה המחוזית לתכנון לבניה ח' :
יום 15.9.96 לאשר את התכנית.
יו"ר הועדה המחוזית

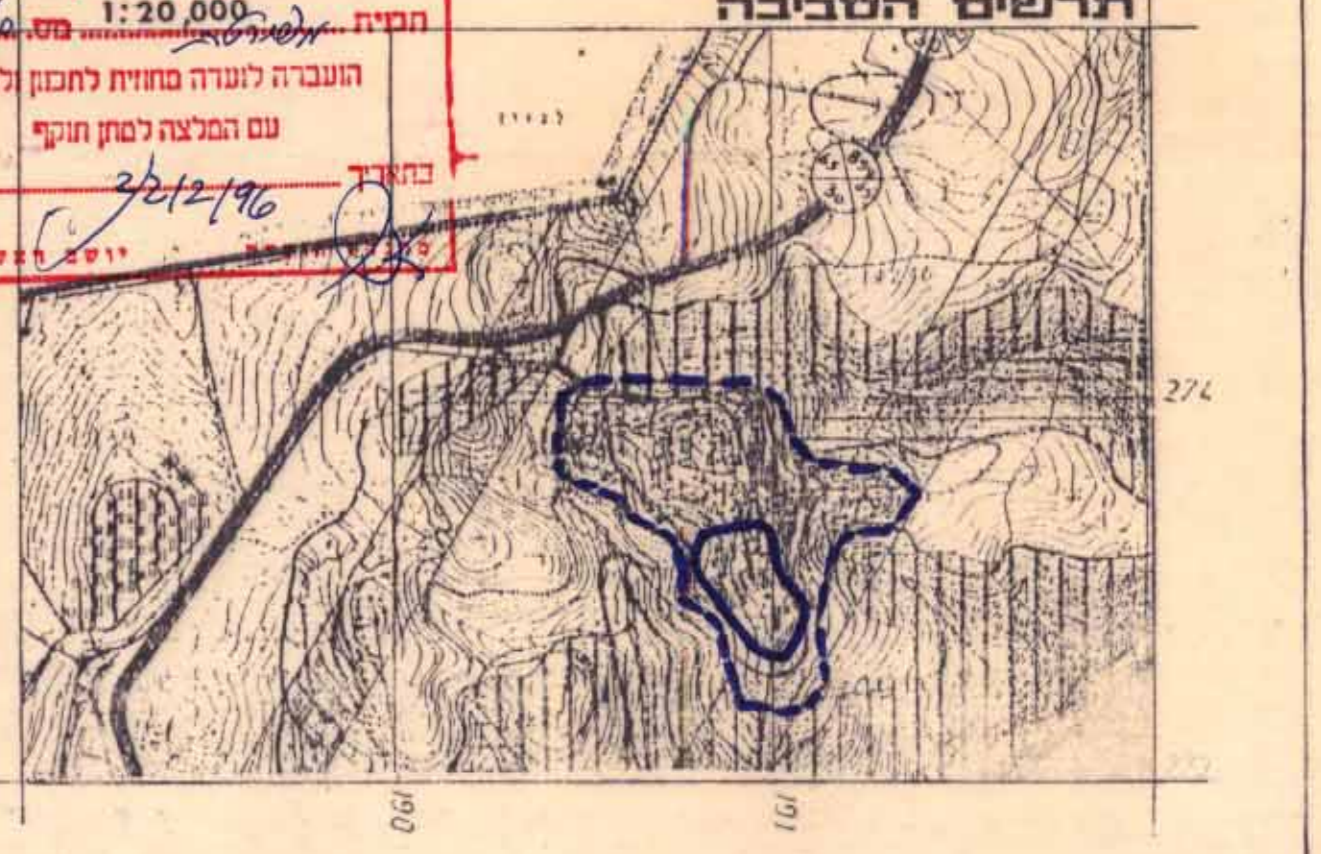
מקרא

טבלת השטחים (בד')		קיים		מוצע	
שטח	%	שטח	%	שטח	%
27.00	53.0	49.46	97.0	27.00	51.00
19.60	38.0	—	—	19.60	38.00
25.0	50.0	1.1	2.0	25.0	49.00
1.9	4.0	0.22	0.5	1.9	3.70
—	—	—	0.5	—	—
51.00	100%	51.00	100%	51.00	100%

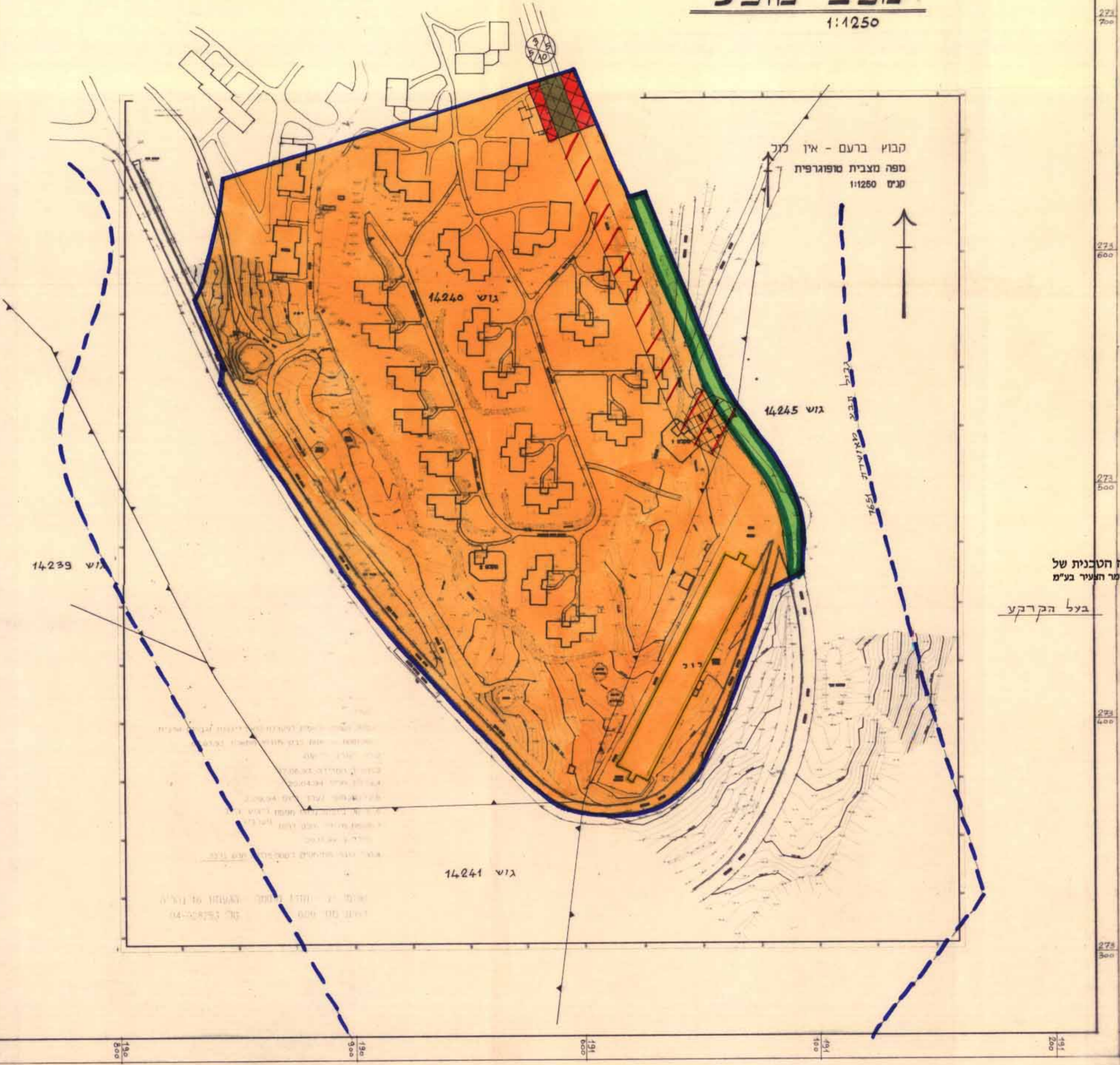
- גבול תכנית להרסה
- אזור מגורים
- אזור בניית משק חקלאי
- שטח פרטי פתוח
- דרך וחניה קיימת
- דרך וחניה מוצעת
- גבול תכנית מאושרת להרסה
- דרך לביטול

החתימה והחותמת של בעל הקרקע
החתימה והחותמת של המתכנן

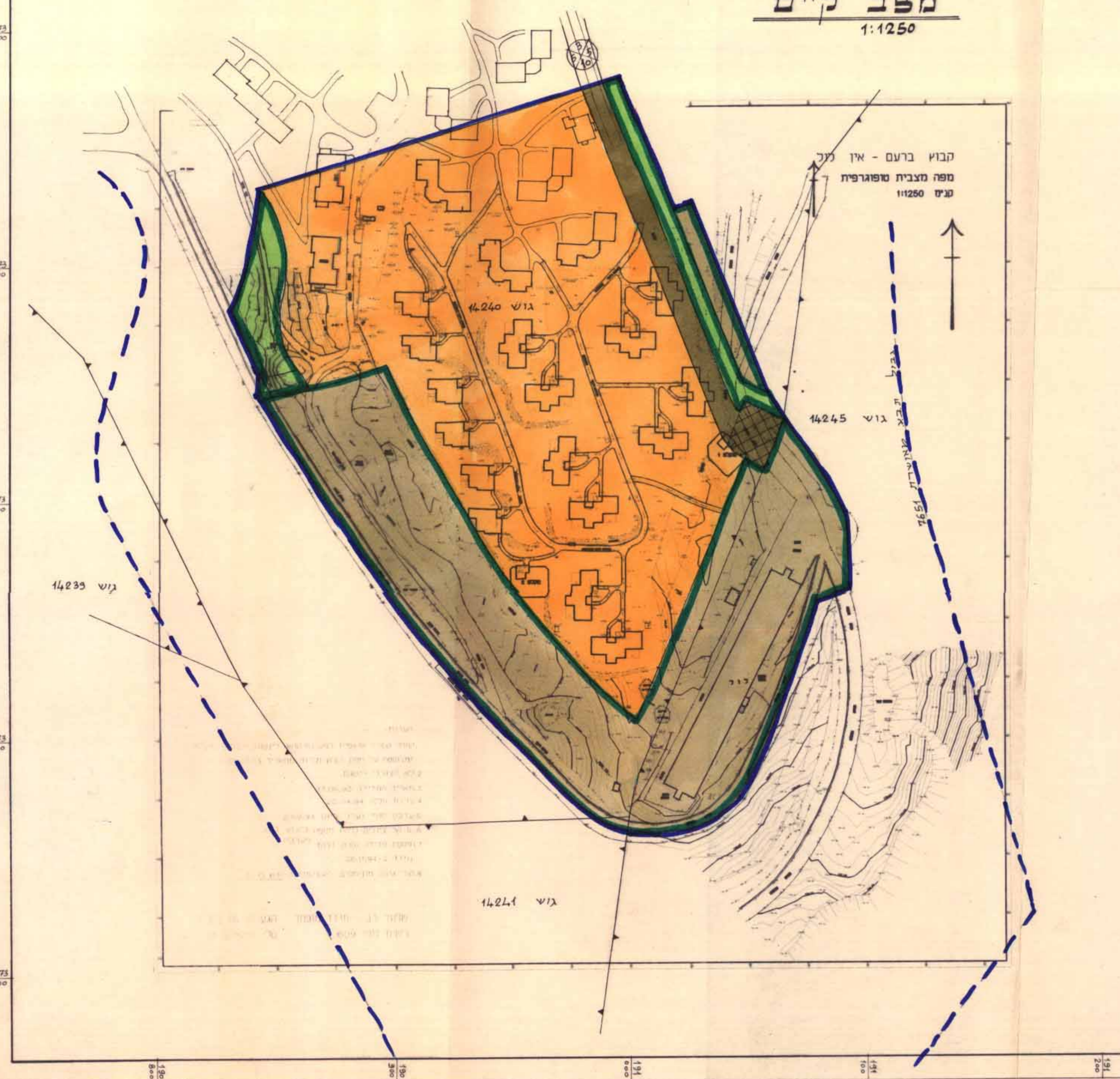
הועדה המחוזית לתכנון ולבניה
מס' 8786 /
תאריך 30/12/96
יו"ר הועדה המחוזית



מצב מוצע
1:1250



מצב קיים
1:1250



המחלקה הטכנית של קבוצת השוה"צ הענייה בע"מ