

ת.כ.ג 4/8/97
4/9/97

רמכנית מס' ג/8322

שינוי לתכנית מס' ג/7251

אפק

אזור מתקנים הנדסיים

הרחב תכנון הקונדו: מסה אשר

מחוז: הצפון
נפה: עכו
מועצה אזורית: מסה אשר
בעל הקרקע: מנהל מקרקעי ישראל
היוזם: אפק
גוש: 10499
חלוקת: חלוקת 1,2
שטח התוכנית: 11.17 דונם
קנה מידה: 1:1000
תאריך: 1.8.1997
המתכנן: יובל גולד, קיפוז אפק 30042, 04.8784092

חוק התכנון והמבנים (שינויים) - 1965
חוקת התקנות לתכנון ולמבנים מסה אשר
תכנית מס' ג/8322
נדרש בשינוי התקנה המקומית מס' 52
מיום 15/11/93 והתקנה לתקנה
המחוזית עם תשלום למקדמת
23/9/97
24/8/97
04.8784092

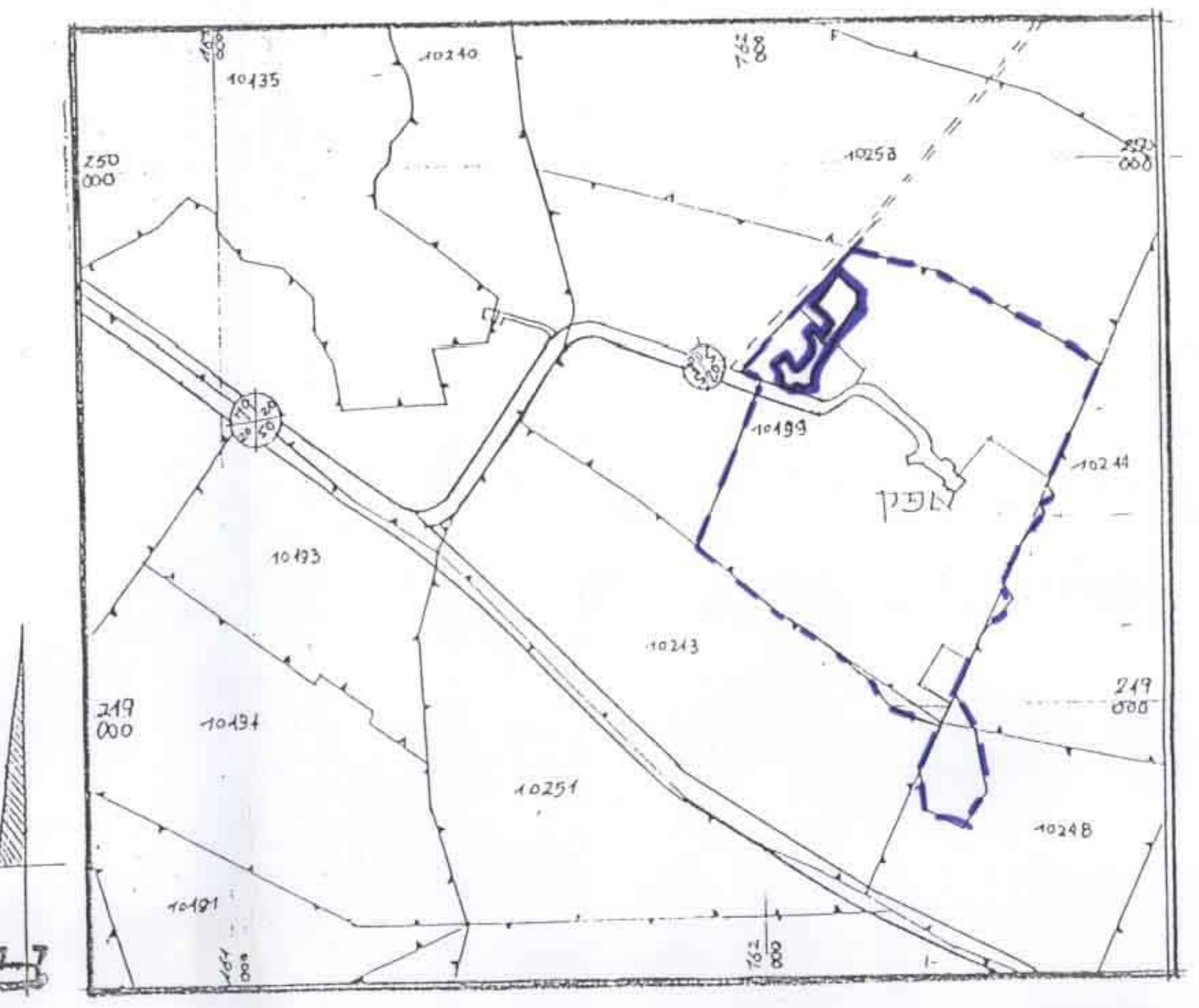
חתימות:

היוזם: קיפוז אפק
מפקד אפק 30042
טל. 04.8784092

המתכנן: הועדה המקומית לתכנון:
יובל גולד
יובל אפק

הורדה על אישור רמכנית מס' 8322
פורסמה כתיכון כיום
כתיכון כיום
בכתיכון פקסי כיום

הודעה על אישור תכנית מס' 8322
פורסמה בילקוט הפרסומים מס' 4583
מיום 10.11.97 מתום אזהרה 278



תרשים הסביבה הישוב שטחים ק"מ 10.000:1

ח.ס.	אזור	שטח בדונם	אחוזים
א	מבני משק ומלאכה	4.45	
ב	תעשייה	3.72	
ג	דרכים ודניות	4.9	43.86
ד	מתקנים הנדסיים	6.27	56.13
ה			
ו			
ז			
ח			
ט			
י			
סה"כ		11.14	100

מקרא

נבול תכנית

נבול תכנון/אזהרה

דרך קיימת

דרך לביטול

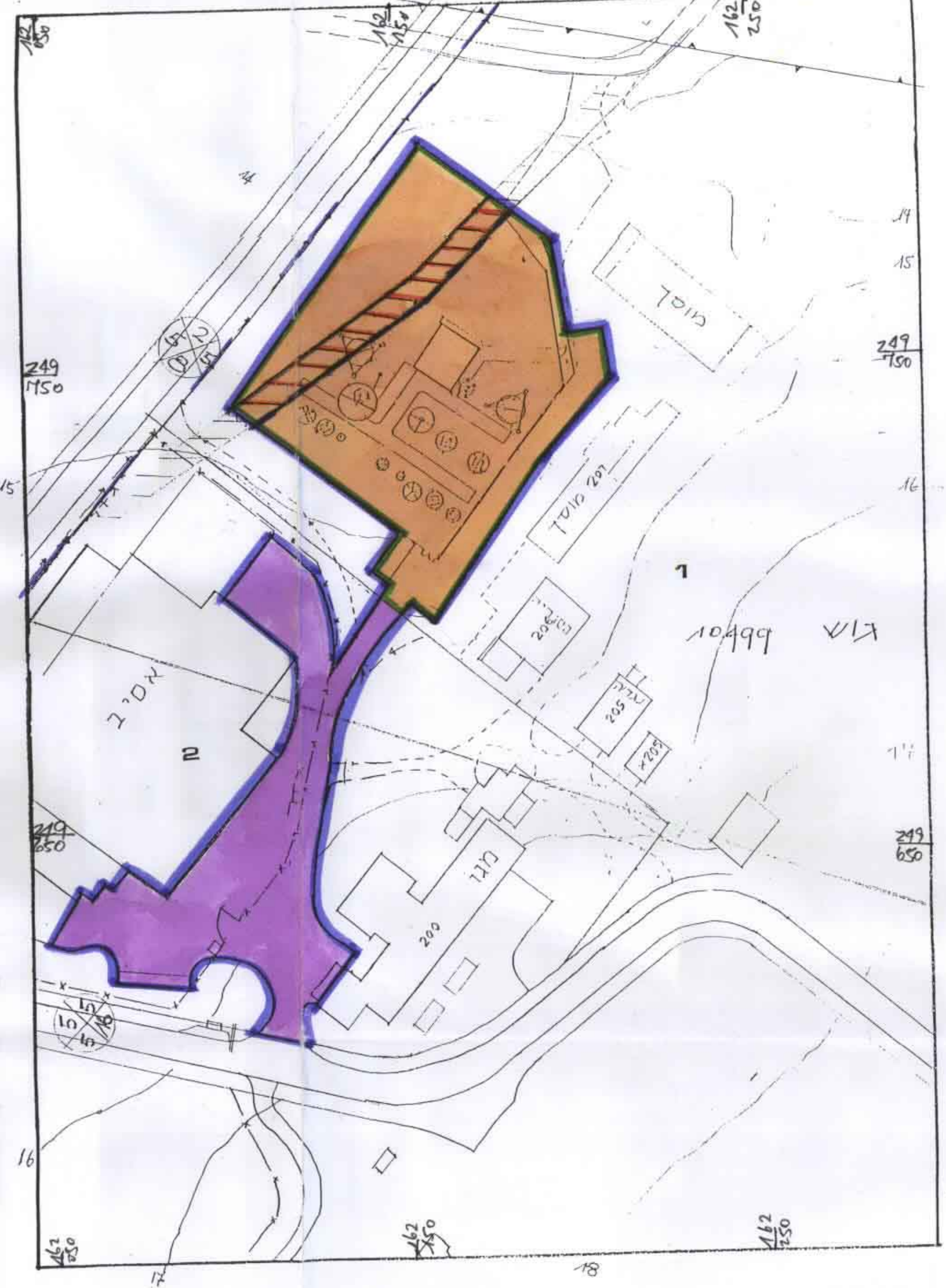
מספר הדרך

קו בון

רוחב הדרך

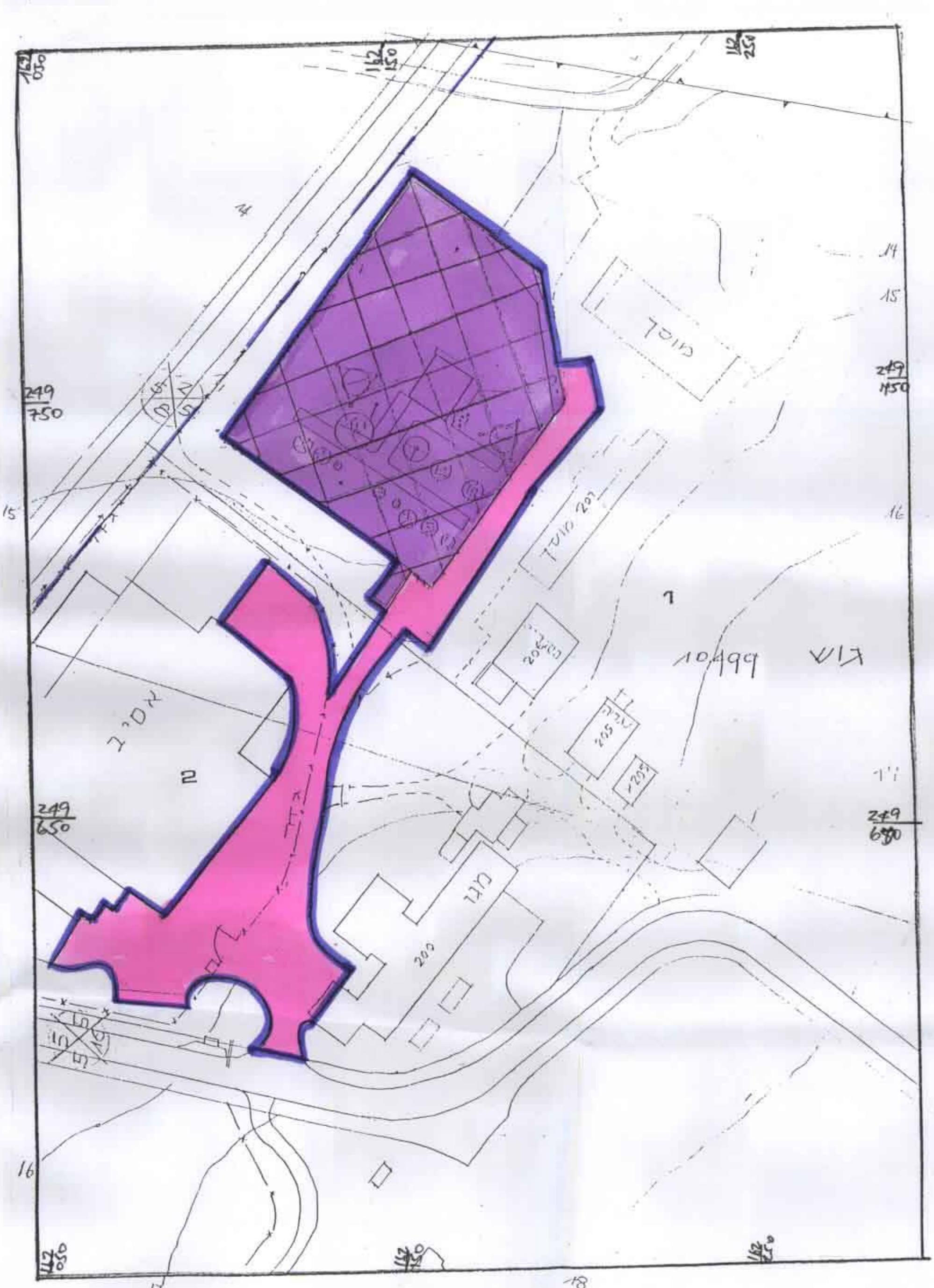
גבול חלקה

אזהרה



אזור מתקנים הנדסיים וכביש גישה 1:1000

מצב קיים



אזור מתקנים הנדסיים וכביש גישה 1:1000

מצב מוצע