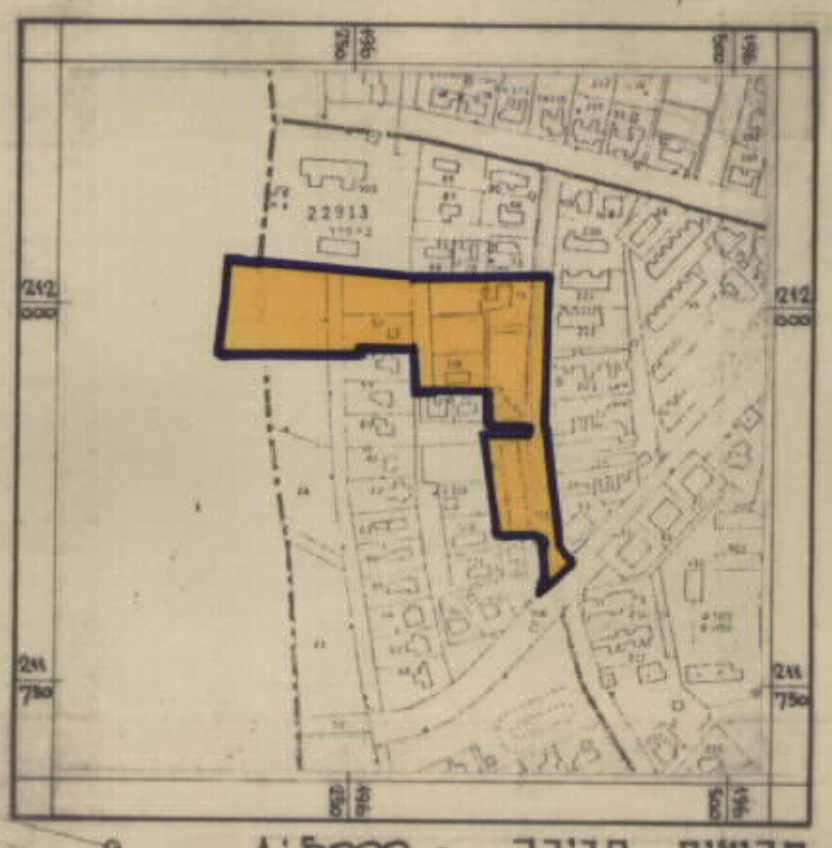


1/14/13 (1,5) גיה-טון בתל אביב


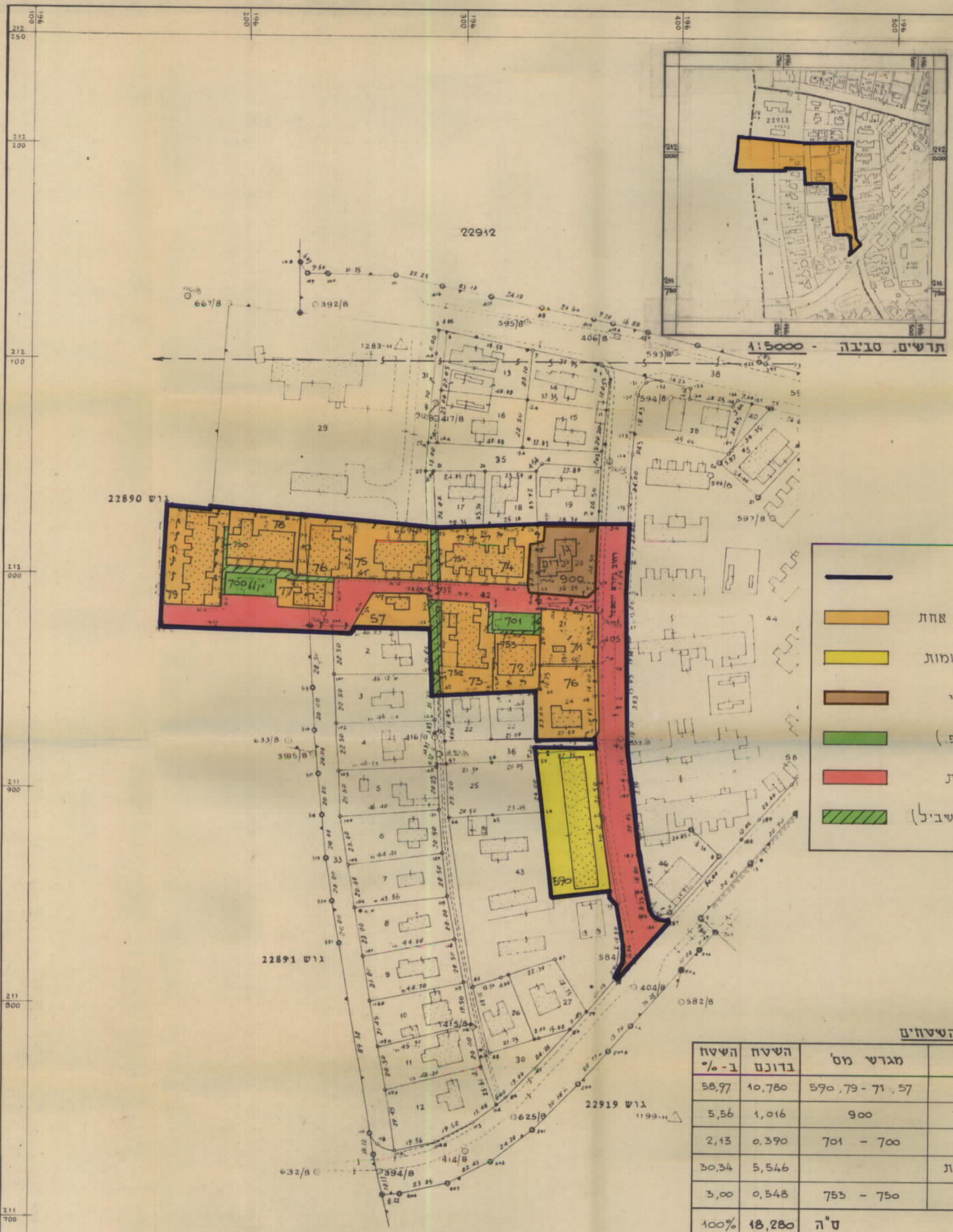
תכנית שיכון ציבורי בית שאן

הוכנה על פי חוק רישום שיכונים ציבוריים
(הוראת השעה) תשכ"ד-1964

תכנית מס' 1/14/13
שיכוי מס' 5 ל- 1/14/5 ושיכוי מס' 8 ל- 1/14/1



תושבים טביבה - 1:5000



ק.מ. 1:4250

מקרא :

- גבול התכנית
- אזור מגורים - קומה אחת
- אזור מגורים - 3-4 קומות
- מגרש לבנין ציבורי
- גן ציבורי (ש.צ.פ.)
- דרך וחניה ציבורית
- דרך להולכי רגל (שביל)

- מחוז : הצפון
- נפה : יזרעאל
- עיר : בית שאן
- גוש : 22913
- חלקות : 2, 20, 21, 24, 32, 33, 34, 37, 41, 42, 43
- גוש : 22890
- חלקות : 174, 176
- שטח התכנית : 18,280 דונם

חוק הרישום שבונים ציבוריים
קראת תשי"ח - תשכ"ד = 1964
[צ.ד.ת. ת.ח.ח.]
אשר בהתאם לחוק הנ"ל
חרי"ק 11789
חתימת בנין שר הבינוי והיעוץ
חתימת בנין שר הפנים
חתימת בנין שר המשפטים
חתימת בנין שר הבריאות

טבלת האזורים והשטחים

שם האזור	מגרש מס'	השטח בדונם	השטח % - 1
אזור מגורים	57, 79 - 79, 57	10,780	58,97
מגרש לבנין ציבורי	900	1,016	5,56
גן ציבורי (ש.צ.פ.)	701 - 700	0,390	2,13
דרך וחניה ציבורית		5,546	30,34
דרך להולכי רגל	750 - 750	0,548	3,00
סה"כ		18,280	100%

- חתימת היוזם :
- חתימת המגיש : משרד הבינוי והשיכון
- חתימת בעל הקרקע : פנהל מקרקעי ישראל

התכנית מבוססת על מפת מרדה של אגף המדידות המשלתי (עבודה מס' 3/5/084/5064) מתאריך 9.6.87