

מי.א. 3314/א מכללה - הכפר הלבן 35 ק"מ

מחוז הצפון
מרחב תכנון מקומי אשרי
תכנית מפורטת מס' 3314 ג

הלוקת מגרשים במזרעה







חוק התכנון והבניה תשכ"ה-1965
הועדה המקומית לתכנון ולבניה - אשרי
תכנית מס' 3314
נרונה בישיבת הועדה המקומית מס' 111
מיום 9.3.80 והחלט להעבירה לועדה
המחוזית עם המלצה למתן חוקף.
יורד הועדה / מסדר הועדה

חוק התכנון והבניה תשכ"ה-1965
הועדה המקומית לתכנון ולבניה - אשרי
תכנית מס' 3314
נרונה בישיבת הועדה המקומית מס' 98
מיום 2.7.78 והחלט להעבירה לועדה
המחוזית עם המלצה להפקדה
יורד הועדה / מסדר הועדה

ק.מ. 1:1250
שטח התכנית 2.600
נפה : עכו
גוש : 18137 / 18138
חלקות : בשלמות : 30
בחלקים : 12, 11, 10, 3

בעל הקרקע : לטיפה יונס עלי פוואכרי
יוזם התכנית : לטיפה יונס עלי פוואכרי
עורך התכנית : מייסרה עווד (מהנדס)

מקרא :

-  גבול התכנית
-  שטח מצורים
-  דרך להולכי רגל
-  גבול גוש
-  גבול חלקה
-  קו צתת גבוה



מסדר הכוים
חוק התכנון והבניה תשכ"ה-1965
מחוז : 18138
מרחב תכנון מקומי : א.א.
תכנית מס' 3314
הועדה המחוזית בישיבתה ה-2/1/80
מיום 7.0.80
החליטה לתת חוקף
לחכמת הנוכרת לעיל.
סגן מנהל כללי לתכנון
רשיב ראש הועדה

מסדר הפנים
חוק התכנון והבניה תשכ"ה-1965
מחוז : 18138
מרחב תכנון מקומי : א.א.
תכנית מס' 3314
הועדה המחוזית בישיבתה ה-4/1/78
מיום 14.12.78
החליטה להפקדה לת
התכנית הנכרת לעיל.
סגן מנהל כללי לתכנון
רשיב ראש הועדה

גוש 18138

265
500

265
500