


מדחב תכנון מקומי מעלה הגליל

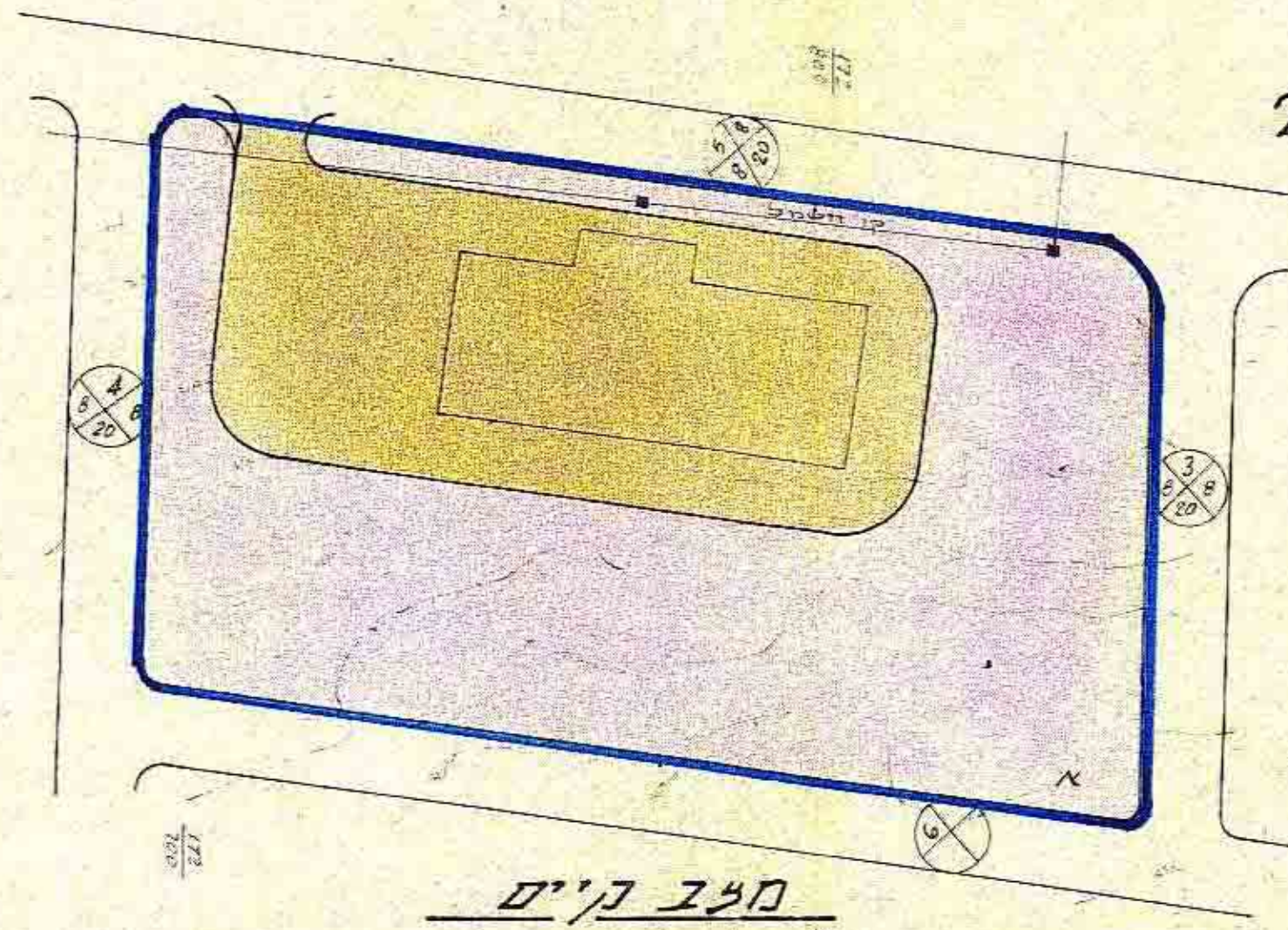
ת.ב.ע. מפורטת מס' 3180/2

שנוי לת.ב.ע. מפורטת מס' 2546/2

מס' 3180/2 מרשם ליתר חוק בילקום
 יומים מס' 2837 ביום 22/7/72 נמור 17



תלשים טביבה 1:10.000



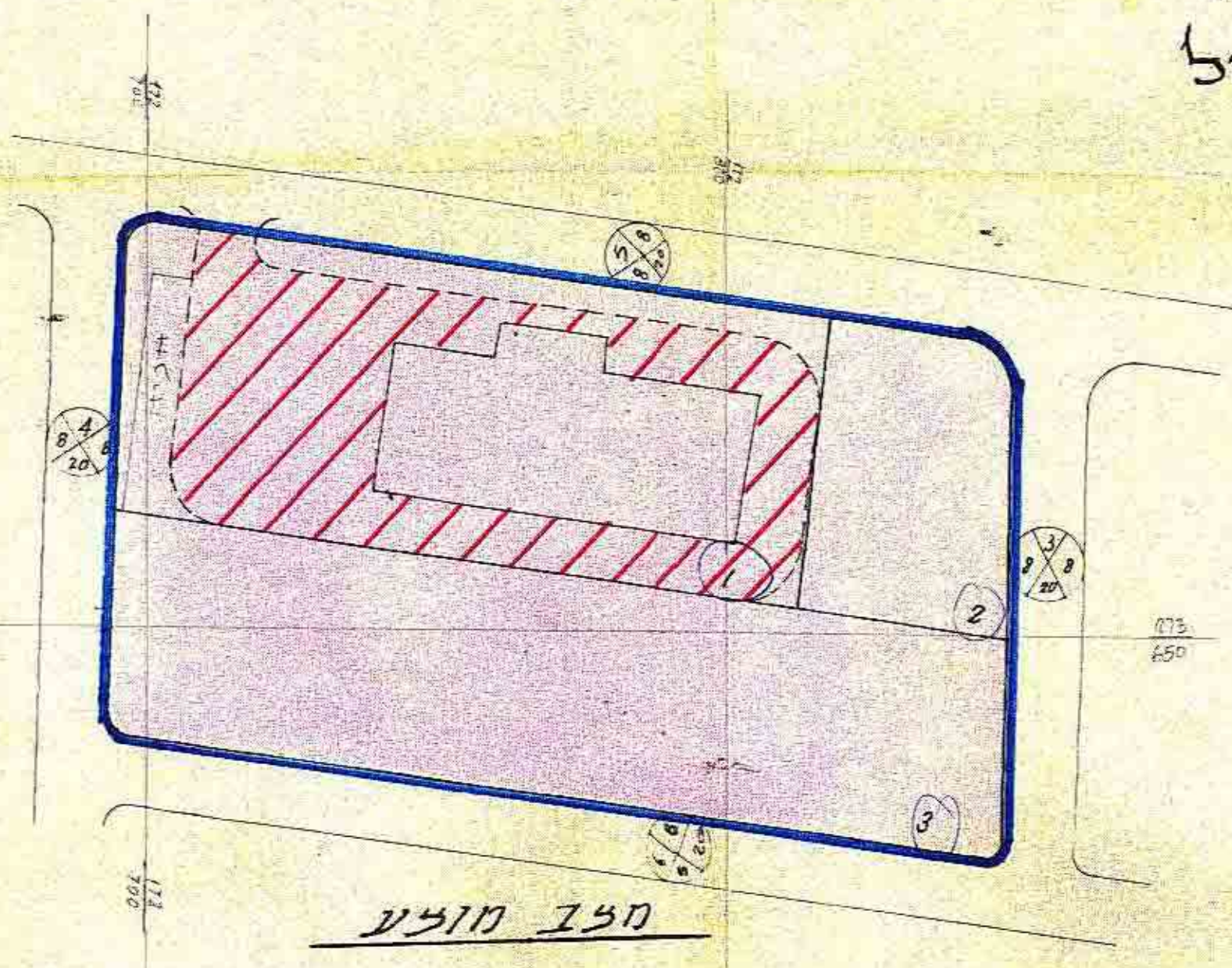
ק.מ. 1:1000

- מחוז : הצפון
- נפה : עכו
- מועצה אזורית : מעלה הגליל
- גוש : 18614, חלקה 8
- מקום : גורן
- שטח התכנית : 13.400 ד'

- יוזם ומגיש התכנית : חב' מבני תעשיה בע"מ
- עורך התכנית : חב' מבני תעשיה בע"מ
- בעל הקרקע : מינהל מקרקעי ישראלי

לוח שטחים

| יעוד השטח | מס' קט' המדגש | שטח המדגש | שטח סך-כ' המדגש | שטח % |
|-----------|---------------|-----------|-----------------|-------|
| אזור | 1 | 6000 | | |
| תעשייה | 2 | 1700 | | |
| | 3 | 5690 | | |
| סך-כ' | | 13400 | 13400 | 100 |



- ### מקרא
- גבול התכנית
 - אזור תעשיה
 - דרך קיימת
 - דרך לבטול

מסדר הפנים
 חוק התכנון והבניה תשכ"ה-1965
 מרחב תכנון מקומי
 תכנית מס' 3180
 תעשייה
 חלוקה להתיישבות
 מס' 152-82
 חלוקה לתת-חוק
 להבניה המבוקשת לעיל
 חשב ראש העיר
 סגן מנהל תכנון

חתימות
 חוק התכנון והבניה תשכ"ה-1965
 חלוקה לתכנון ולבניה
 מעלה הגליל
 תכנית מס' 3180
 תעשייה
 חלוקה להתיישבות
 מס' 152-82
 חלוקה לתת-חוק
 להבניה המבוקשת לעיל
 חשב ראש העיר
 סגן מנהל תכנון