

מחוז הצפון
 מרחב תכנון - מעלה הגליל
 תכנית מפורטת - מס' 3315
 א. שינוי ייעוד חלקה מס' 83/9 גוש 18719 משטח חקלאי לטעם מגורים
 ב. תולדת חלקה מס' 83/9 גוש 18719 - כפר ינוח

המקום: ינוח
 שטח התכנית: 5270 דונם.
 יזום התכנית: שלמאן אחמד קטימה - ינוח.
 בעל הקרקע: שלמאן אחמד קטימה - ינוח.

העורך: גובראן אבו חלו - ראמה
 תמימות:
 היזום:
 בעל הקרקע: 1. שלמאן אחמד קטימה
 2.
 3.
 4.
 5.
 העורך:

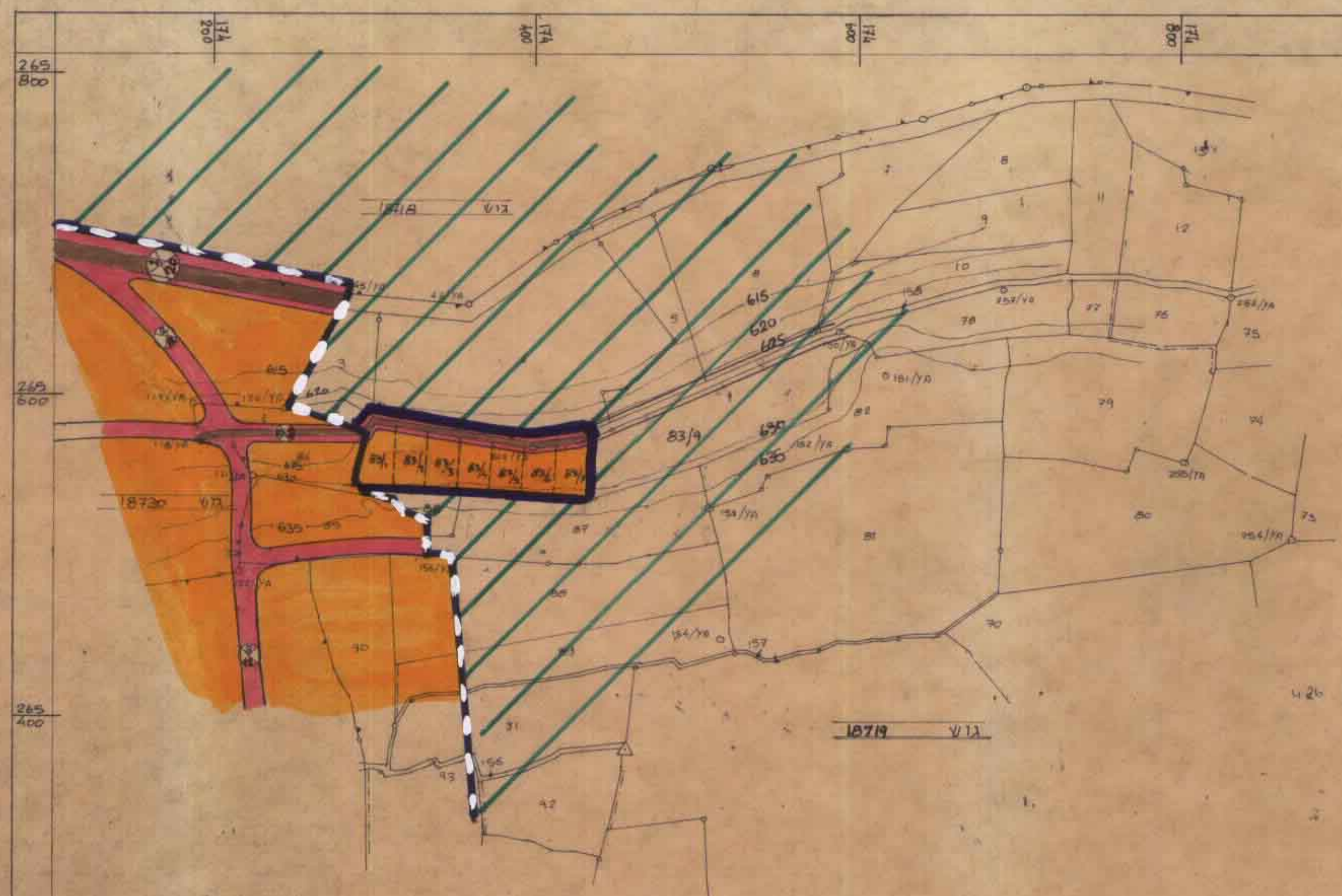
29 Apr 82
 חוק התכנון והבניה חש"ב-1965
 משרד התכנון והבניה
 משרד הבינוי והנדסה
 3315
 5/1/83
 31.10.83
 1

- באור:**
- א. גבול תכנית מתאר ינוח מס' 264 בהפקדה
 - ב. גבול תכנית מפורטת
 - ג. גבול גוש
 - ד. גבול חלקה רשומה
 - ה. גבול חלקי ארעית
 - ו. דרך קיימת
 - ז. שטח מגורים
 - ח. החובת דרך
 - ט. שטח חקלאי
 - י. מס דרך
 - יא. קרובין
 - יב. דומדומן
 - יג. קו גובה
 - יד.

שטח חלוקה

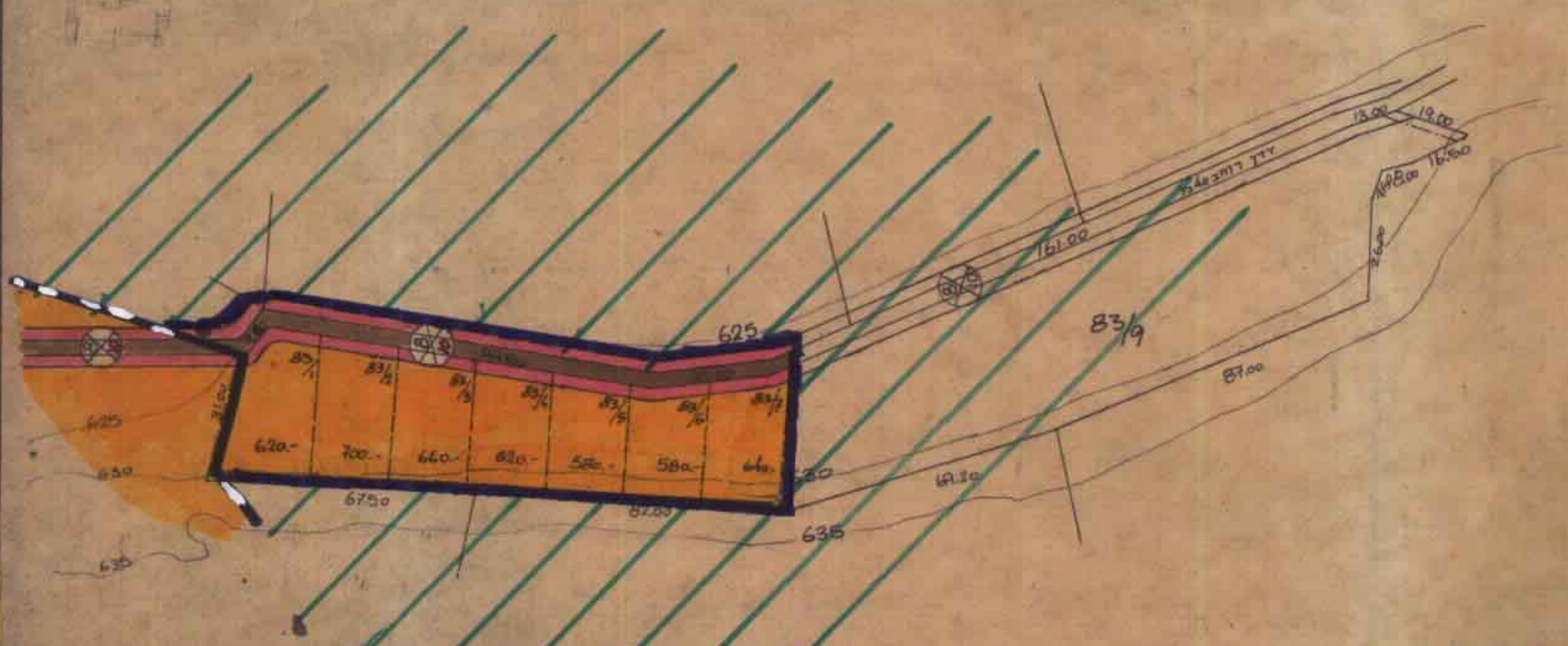
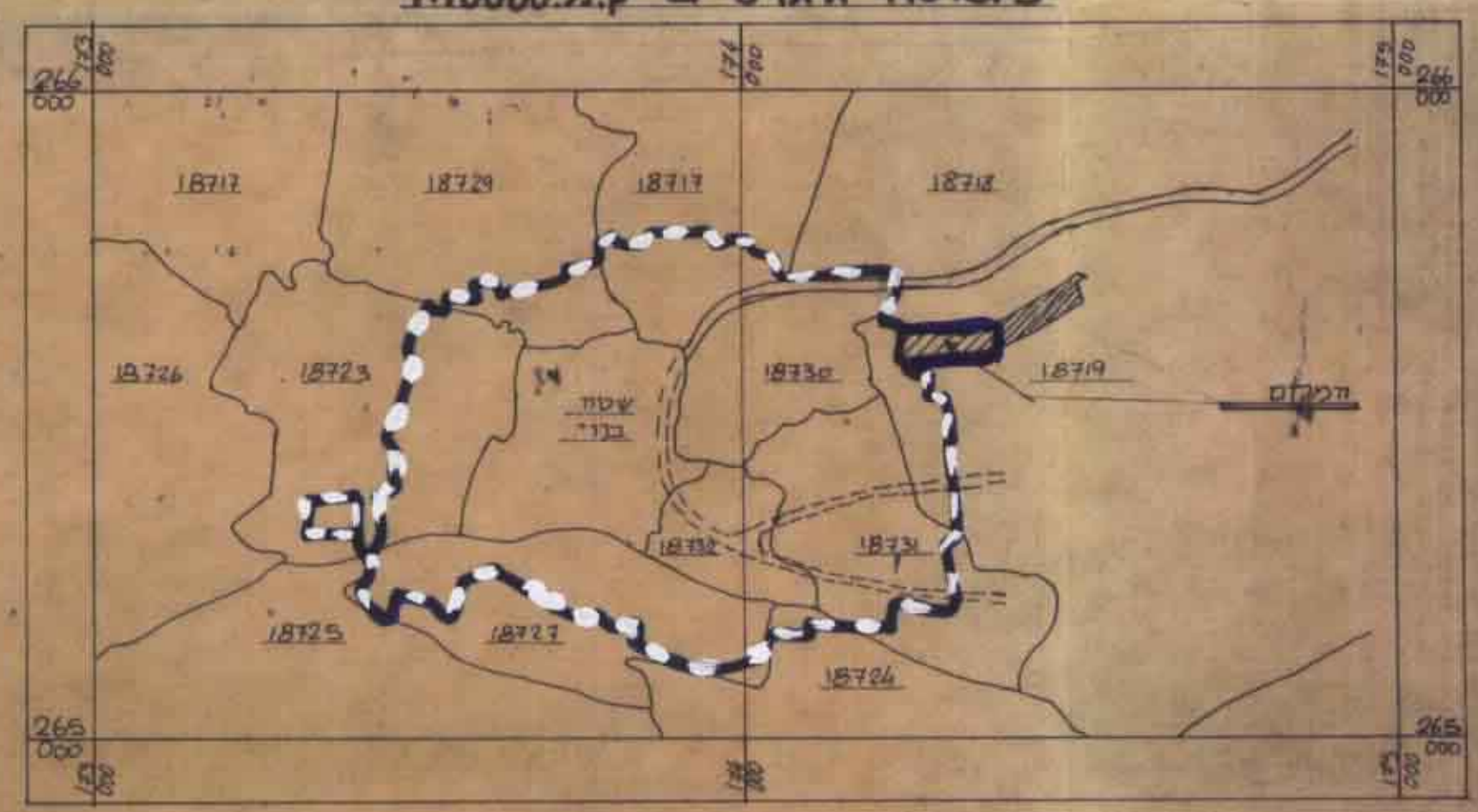
מס	ייעוד השטח	השטח בדונם	אחוז%
83/9	מגורים רגיל	4.400	83.5%
3			
83/9	חובת כביש מפותח + דרך קיימת	2.870	16.5%
83	שטח החלוקה + דרך	5.270	100.00%

חוק התכנון והבניה חש"ב-1965
 הוצעה התכנית לתכנון ולבניה
 מעלה הגליל
 תכנית מס' 3315
 הועדה המקומית לבניה ופיתוח
 4/1/82
 15.6.78
 על הפקדה והוצאת התקנה לביצוע



תרשים הסביבה לפי מתאר הלעת מס' 18719
 ק.מ. 1:2500

מפתח הגושים ק.מ. 1:10000



תכנית המגרש מס' 3315 וחלוקה מוצעות
 ק.מ. 1:1250