מרחב תכנון מקומי גליל מזרחי

אזור מלאכה ותעשיה – יבנאל

תשריט מצורף לת.ב.ע. מס' 704 ג'

תכנית מפורטת מס' 3127

קמ 1:1250

גוש 17367 חלקה 32 חלק, 31, 29 חלק, 1.
-"- 17368 -"- 46 חלק, 45 חלק.
-"- 17369 -"- 23 חלק, 36 חלק.
-"- 17371 -"- 21 חלק, 10 חלק, 19 חלק.

יוזם התכנית - המועצה המקומית - יבנאל, ומשרד השיכון - מ.ב.ב. - חיפה.
בעל הקרקע - מנהל מקרקעי ישראל

מחבר התכנית - אריה סוניכו - אדריכל.
מגיש התכנית - המועצה המקומית יבנאל.

חתימת יוזם התכנית :
חתימת מגיש התכנית :
חתימת מחבר התכנית :
חתימת בעל הקרקע :
תאריך : 13.3.77 / 19.11.79 / 11/3/81

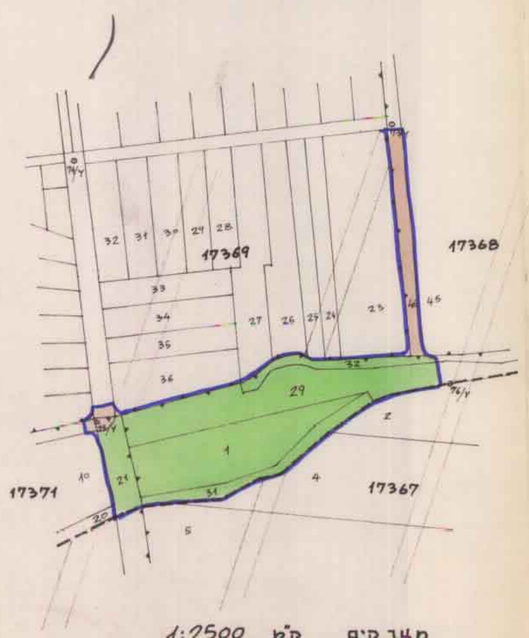

מצב קים קמ 1:2500
לפי תכנית מתאר מס' 704 ג'.

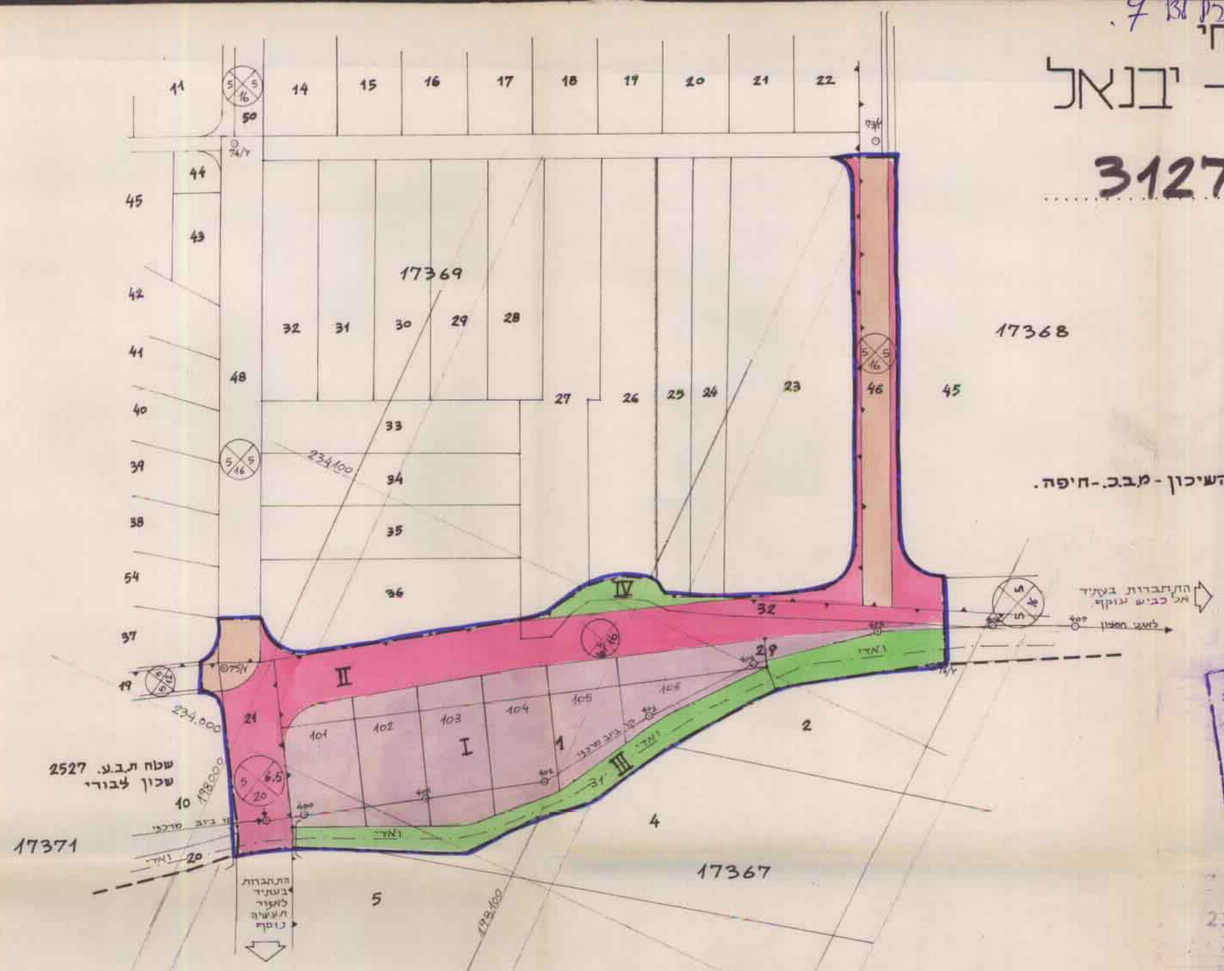

מצב מוצע קמ 1:1250

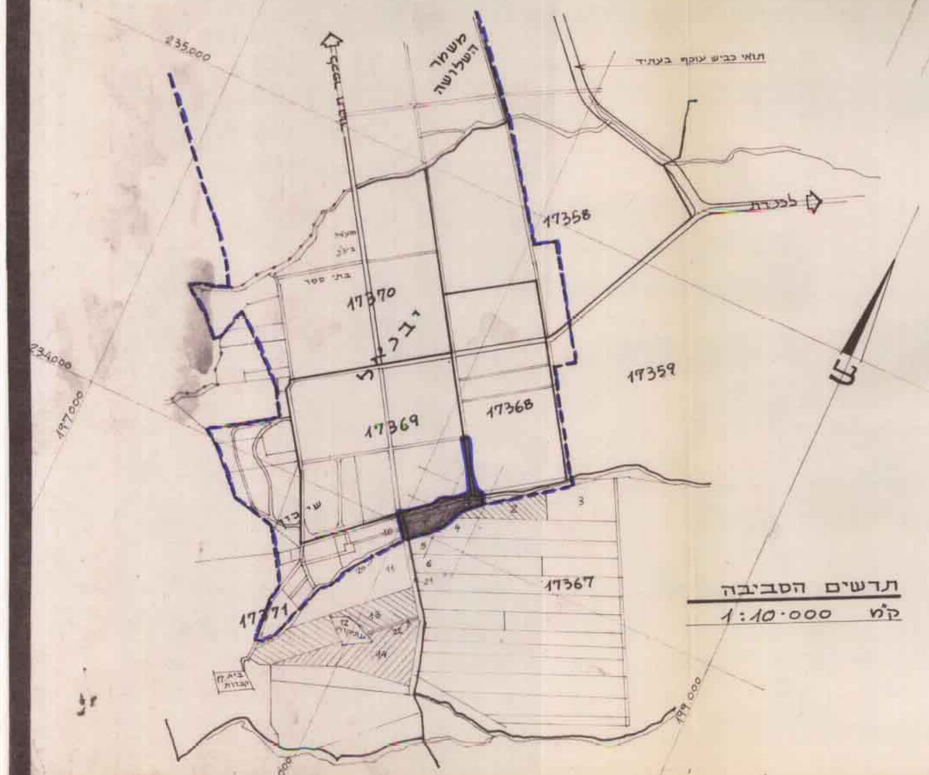

תרשים הסביבה
קמ 1:10.000

טבלת חלוקת השטחים

הסימן	היעוד	שטח בדונם	% מהשטח
I	שטח לתעשיה ומלאכה	7.500	43.55
II	כבישים צבוריים	8.400	48.79
III	ואדי	0.900	5.22
VI	שטח צבורי פתוח	0.420	2.44
	סה"כ	17.220	100.00

מקרא

גבול התכנית
גבול תכנית מתאר 704 ג'
גבול גוש
גבול חלקה/מגרש

אזור תעשיה (מלאכה ושרותי מסחר)
שטח צבורי פתוח

דרך מוצעת
דרך קיימת

קו ביוב מרכזי
קו בנין
רוחב הדרך
קו בנין

המועצה המקומית יבנאל

חוק התכנון והבניה תשכ"ה-1965
מחוז
מרחב תכנון מקומי
תכנית מס' 3127
הוערה המחוזית בישיבתה ה 5/81
מיום 22.6.81 החליטה לתת תוקף
לתכנית הנזכרת לעיל.
סגן מנהל כללי להכנון
יושב ראש הוערה

משרד הפנים
חוק התכנון והבניה תשכ"ה-1965
מחוז
מרחב תכנון מקומי
תכנית מס' 3127
הוערה המחוזית בישיבתה ה 3/78
מיום 13.3.78 החליטה להפקיד את
התכנית הנזכרת לעיל.
סגן מנהל כללי להכנון
יושב ראש הוערה