

ת"א ד/3573 כנייה - הצפון צ"ח 2

לחוקן 10

מרחב תכנון מקומי גליל מזרחי

אתר לאומי חוות ננרת

תכנית מפורטת מס' 3573

תכנית מס' 3573 מורסמה למתן תוקף בילקוש  
מיום 28.03.82 ע"פ 4/11/82

מחוז: הצפון

מועצה מקומית: ננרת

היוזם: מינהל התכנון, משרד הפנים

שטח התכנית: כ- 18+

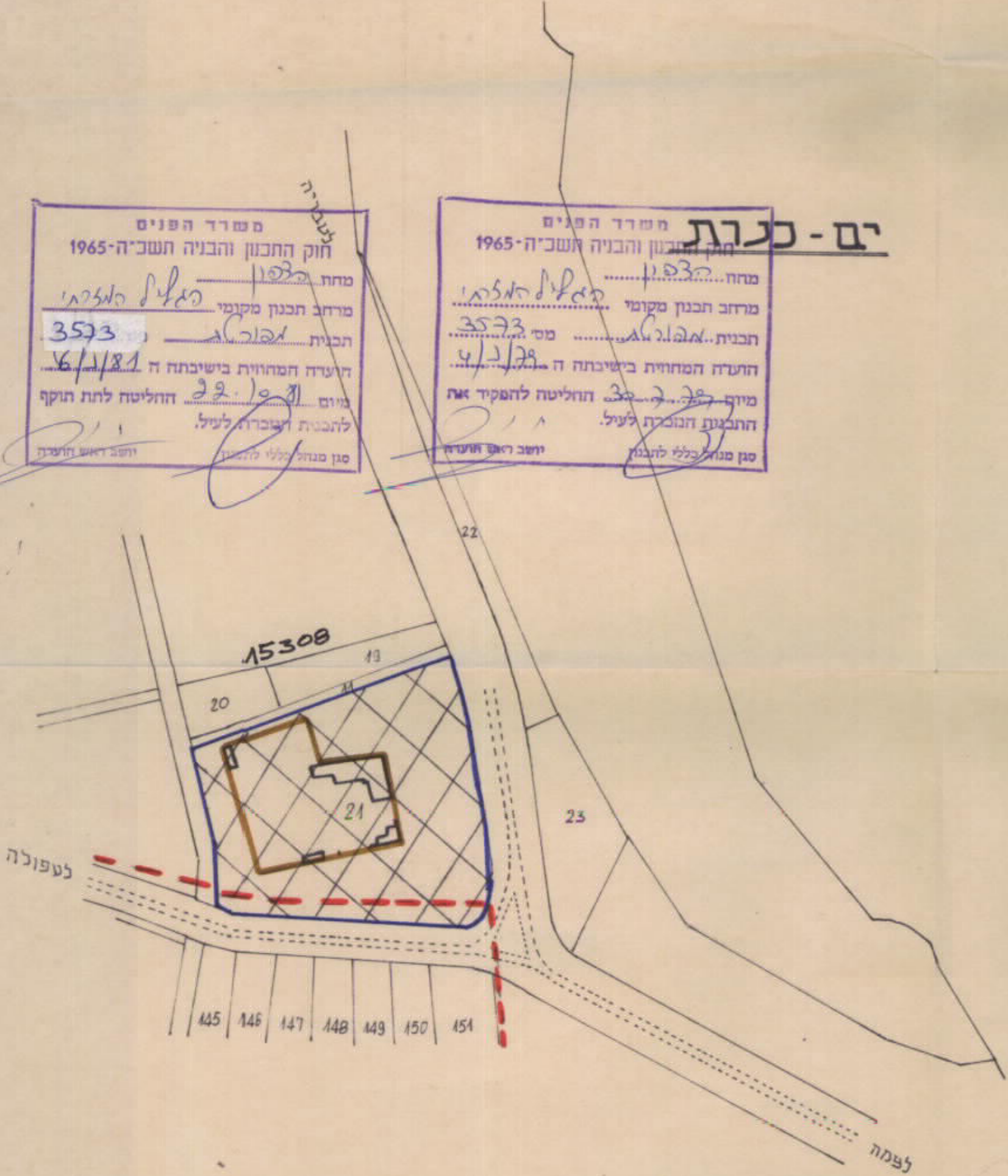
בעל הקרקע: מינהל מקרקעי ישראל

גוש: 15308 חלקה: 21






חוק התכנון והבניה תשכ"ה - 1965  
הועדה הפנימית לתכנון ולבניה  
יהודה הנגב  
תכנית מס' 3573  
הועדה לשרת הסחנות לתכנון ולבניה עם  
הסלטה לפתח חוקף בתאריך 8.5.80  
יושב ראש הועדה

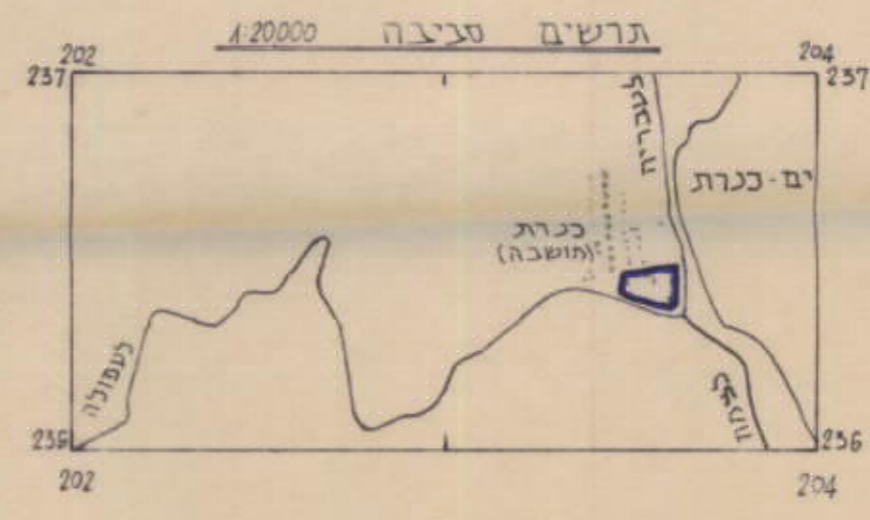
משרד הפנים  
חוק התכנון והבניה תשכ"ה - 1965  
מחוז הצפון  
מרחב תכנון מקומי  
תכנית מס' 3573  
תאריך 6/11/81  
החליטה לתת תוקף  
לחכמת חוברת לעיל  
יושב ראש הועדה

משרד הפנים  
חוק התכנון והבניה תשכ"ה - 1965  
מחוז הצפון  
מרחב תכנון מקומי  
תכנית מס' 3573  
תאריך 4/11/82  
החליטה להפקיד את  
התכנית חוברת לעיל  
יושב ראש הועדה



מקרא

-  גבול התכנית:
-  מבני האתר:
-  שטח האתר:
-  גבול החצר ההיסטורית
-  קו מתח גבוה



מדינת ישראל  
משרד הפנים  
מינהל התכנון  
3 / 06 - 1981

המתכנן:  
מינהל התכנון  
משרד הפנים  
ירושלים