

10367/ג כ.מ.ת.מ. 2.61.8

משרד הפנים מחוז הצפון
 תום התכנון והגנת השכיה - 1965
 אישור תכנית מס' 10367
 תועדה המתועדת לפננו לכניה החליטה
 ביום 28.9.99
 מוסכמת אגף התכנית.
 יו"ר תועדה המחוזית

מחוז הצפון

מרחב תכנון מקומי-גנייל מזרחי
תכנית מפורטת מס' 10367/ג
 המהווה שינוי לתכנית מתאר מס' 5710/ג
 ותכנית מתאר מס' 1387/ג

מחוז הצפון
 נפה: טבריה
 ישוב: כפר קמא
 מקום: כפר קמא-שטח בנוי

שטח התכנית: 4.861 דונם
 יוזם התכנית: המועצה המקומית כפר קמא
 בעל הפרט: בעלים שונים
 עורך התכנית: שמואל ארזישט בונה ערים
 ת.ד. 383
 רצליה 3
 טל. 09-9500776 מסמ. 09-9583878

מספר הדרך: 10367
 סוג בנין: 402
 תוצר הדרך: 10367

מספר הדרך: 10367
 סוג בנין: 402
 תוצר הדרך: 10367

מספר הדרך: 10367
 סוג בנין: 402
 תוצר הדרך: 10367

מספר הדרך: 10367
 סוג בנין: 402
 תוצר הדרך: 10367

מספר הדרך: 10367
 סוג בנין: 402
 תוצר הדרך: 10367

מספר הדרך: 10367
 סוג בנין: 402
 תוצר הדרך: 10367

מספר הדרך: 10367
 סוג בנין: 402
 תוצר הדרך: 10367

מספר הדרך: 10367
 סוג בנין: 402
 תוצר הדרך: 10367

מספר הדרך: 10367
 סוג בנין: 402
 תוצר הדרך: 10367

מספר הדרך: 10367
 סוג בנין: 402
 תוצר הדרך: 10367

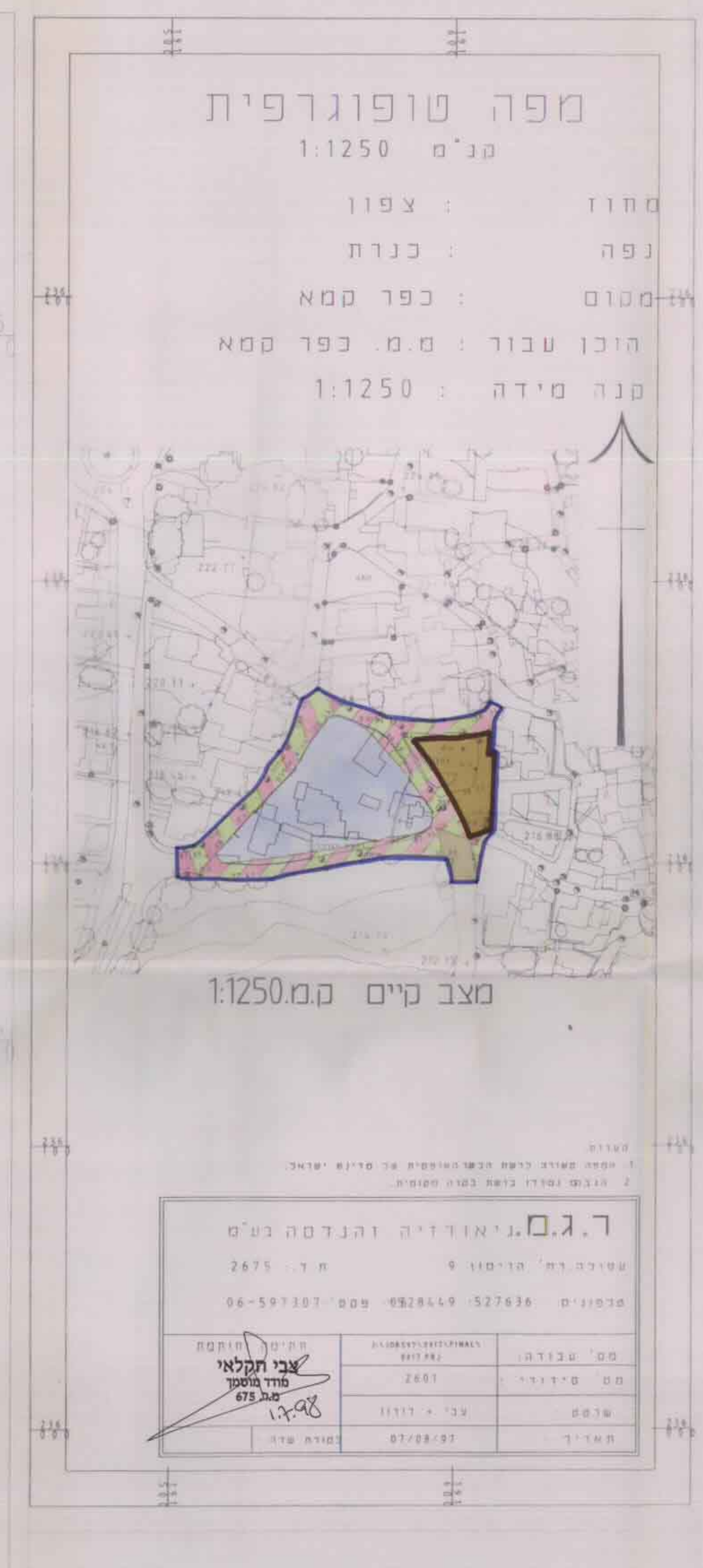
מספר הדרך: 10367
 סוג בנין: 402
 תוצר הדרך: 10367

מספר הדרך: 10367
 סוג בנין: 402
 תוצר הדרך: 10367

מספר הדרך: 10367
 סוג בנין: 402
 תוצר הדרך: 10367

מספר הדרך: 10367
 סוג בנין: 402
 תוצר הדרך: 10367

מספר הדרך: 10367
 סוג בנין: 402
 תוצר הדרך: 10367



מפה טופוגרפית

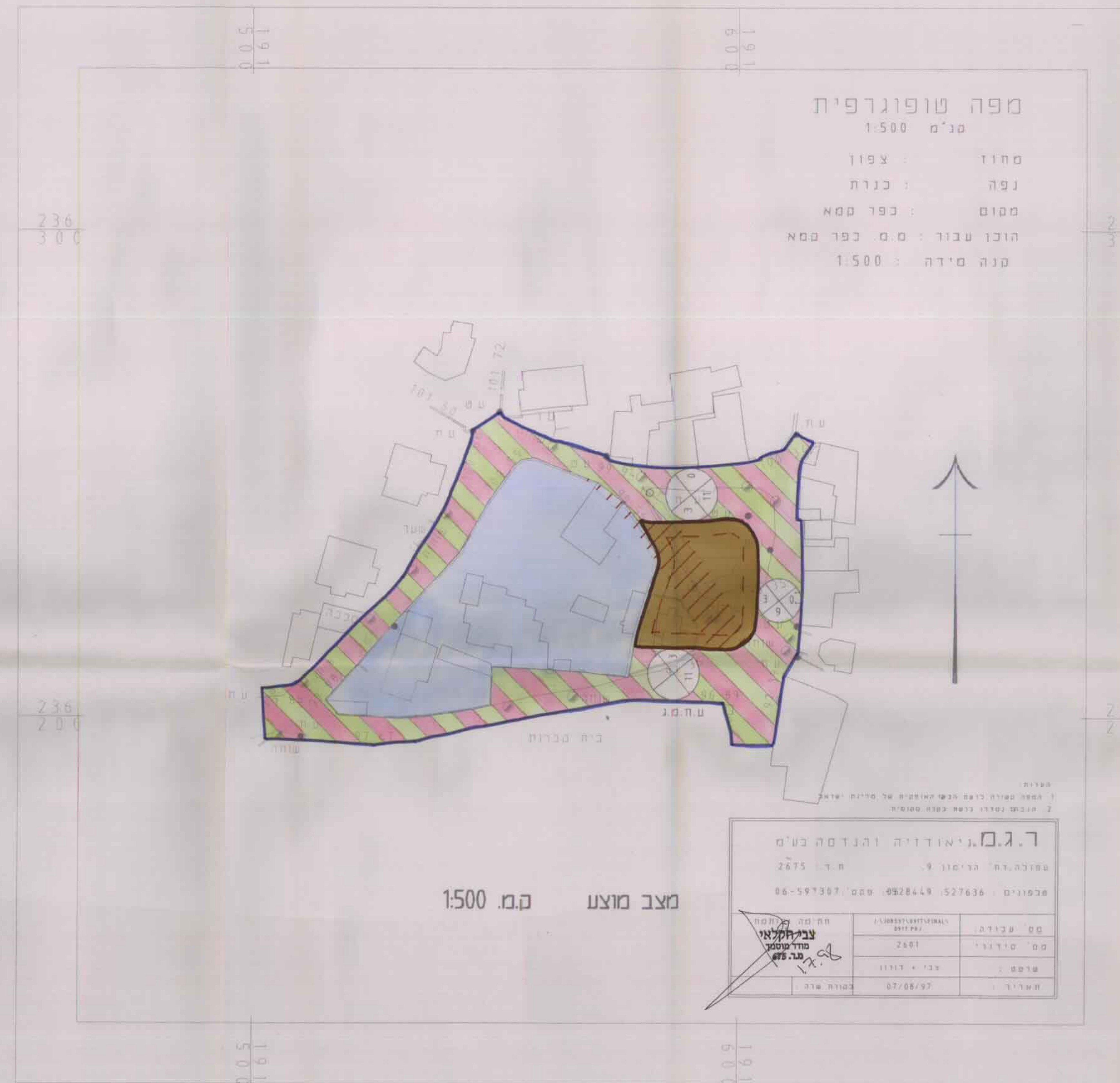
קנ"מ 1:1250

מחוז : צפון
 נפה : כנרת
 מקום : כפר קמא
 היכון עבור : מ.מ. כפר קמא
 קנה מידה : 1:1250

מצב קיים ק.מ. 1:1250

תושים סביבה ק.מ. 1:10000

שטח שטחים	שטח	מצב קיים	מצב מצע
אזור מגורים ב'	2.115	4.351	2.005
שטח כבנין צבור	0.621	12.78	0.618
דר'ים	2.125	43.71	2.238
סה"כ	4.861	100.00	4.861



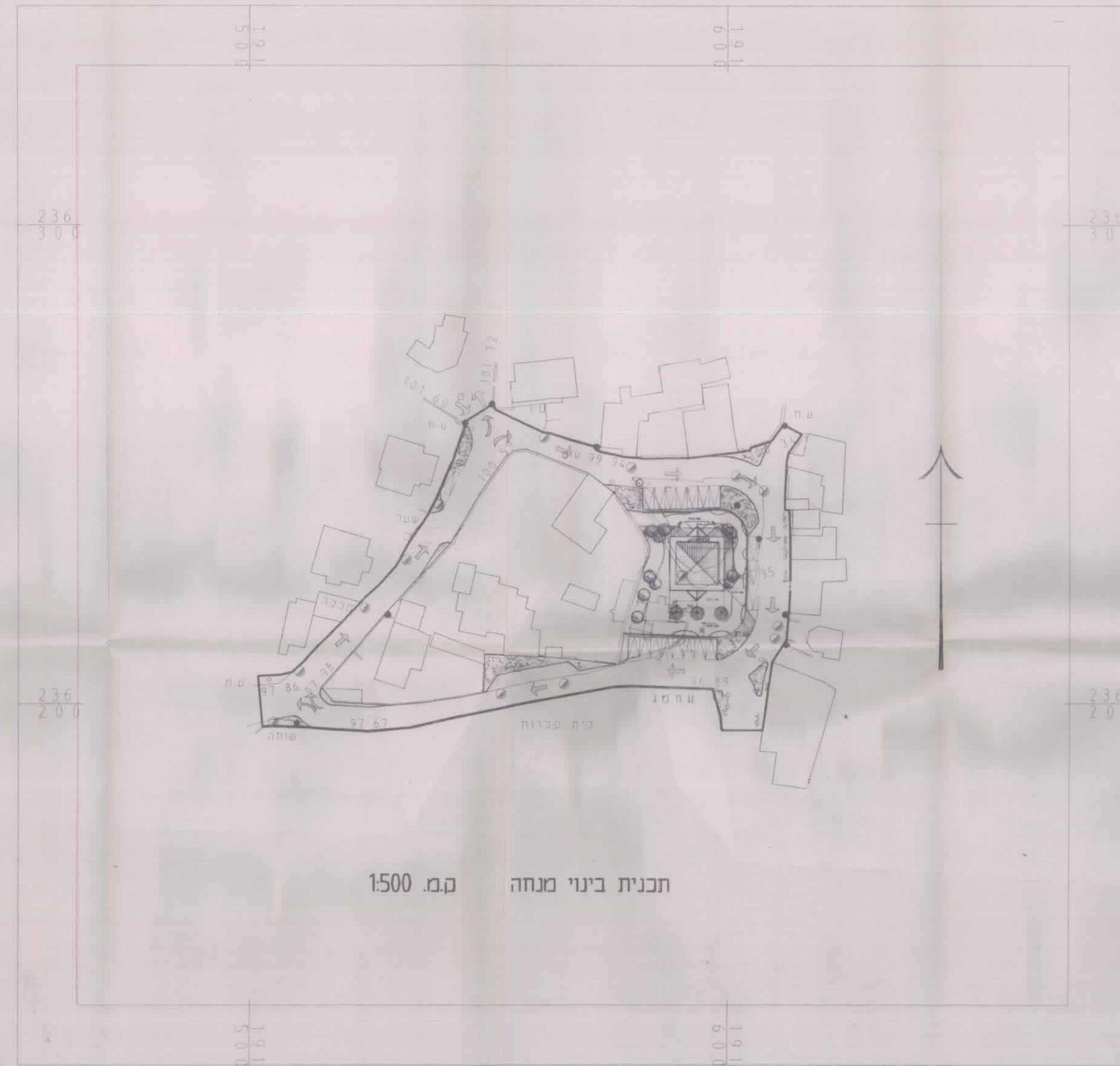
מפה טופוגרפית

קנ"מ 1:500

מחוז : צפון
 נפה : כנרת
 מקום : כפר קמא
 היכון עבור : מ.מ. כפר קמא
 קנה מידה : 1:500

מצב מוצע ק.מ. 1:500

שטח שטחים	שטח	מצב קיים	מצב מצע
אזור מגורים ב'	2.115	4.351	2.005
שטח כבנין צבור	0.621	12.78	0.618
דר'ים	2.125	43.71	2.238
סה"כ	4.861	100.00	4.861



תכנית בינוי מנחה ק.מ. 1:500

שטח שטחים	שטח	מצב קיים	מצב מצע
אזור מגורים ב'	2.115	4.351	2.005
שטח כבנין צבור	0.621	12.78	0.618
דר'ים	2.125	43.71	2.238
סה"כ	4.861	100.00	4.861