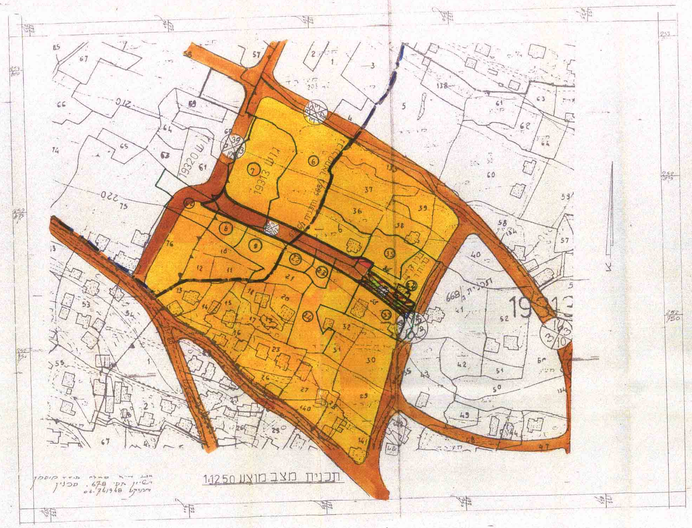

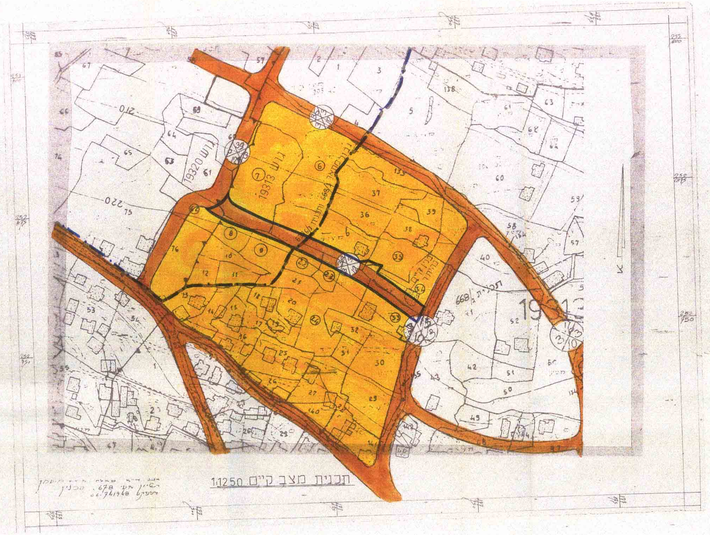

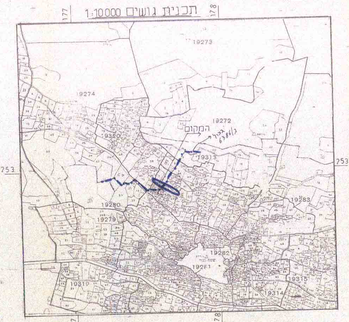

מבנלת שטחים				
	השטח סד"		אחוז %	
	קיים	מוצע	קיים	מוצע
דרכים	2400	2250	%94.1	%88
מגורים א'	150	300	%5.9	%12
סה"כ	2550		%100	

20/02/1997

מרחב תכנון מקומי לב הגליל

מחוז הצפון

תחום שיפוט מועצה מקומית עירית סכנין.

תכנית מס' - 9418/2 -

הפרחה שינוי לתכנית מס' 6386/1 ,668/1

שם התכנית :- בינמל תלת מבנ"ש בסכנין

גושים וחלקות :- גוש מס' 19313 חלק מס' 9-246-30,32,35

גוש מס' 19320 חלק מס' 62

שטח התכנית :- 2550 מ"ר

יוזם התכנית :- עיריית סכנין -סכנין- טלפ' 06742808 06742829 פקס

בעל הקרקע :- ארגרים ובריאות ופרים טלפ' 06742364 - סכנין -

מתכנן :- אינג. אבאס מאלח -סכנין- טלפון 06743466 סכנין ת.ד 2386

מקרא

א	גבול התכנית	
ב	גבול תכנית	6386/A
ג	בנין קיים	
ד	דרך קיימת	
ה	קווי גובה	
ו	גבול חלקה	
ז	מגורים א'	
ח	גבול תגוש	
ט	מס' חדרך	
י	קו בניה בחזית	
יא	רוחב חדרך	
יב	דרך לגישה	
יג	שטח-לתוספת כביש	
יד	דרך גישה	

2003162

9418/2

9418/2

9418/2