

ת.י.ת. 10073/א' מס' 7/א' 7

מחוז הצפון
מרחב תכנון מקומי מבוא העמקים.
תכנית בסמכות ועדה מחוזית
תחום שפוט: מועצה מקומית איכסאל
תכנית מפורטת מס' ג' 10073

שמטרתה: ביטול קטע מדרך גישה ושינוי יעוד למגורים-ענפי החלטת המחוזית ע"מ לתקן עוות קודם.
 מהווה שני לתכנית ג/7468 מאושרת ..
 גוש 16906 חלקי חלקות 66,65,64
 גוש 16905 חלקות 7 חלקי חלקה 15, 16, 17
 סה"כ שטח התכנית: כ-8260 מ"ר. (מדידה גרפית)
 בעלים: מ.מ. איכסאל, מ.מ. ואחרים
 עורך: ועדה מקומית מבוא העמקים-אד"ר' והבי איתי
 רח' הכרמל 20/5
 נצרת עלית 17000
 יוזם: מועצה מקומית איכסאל

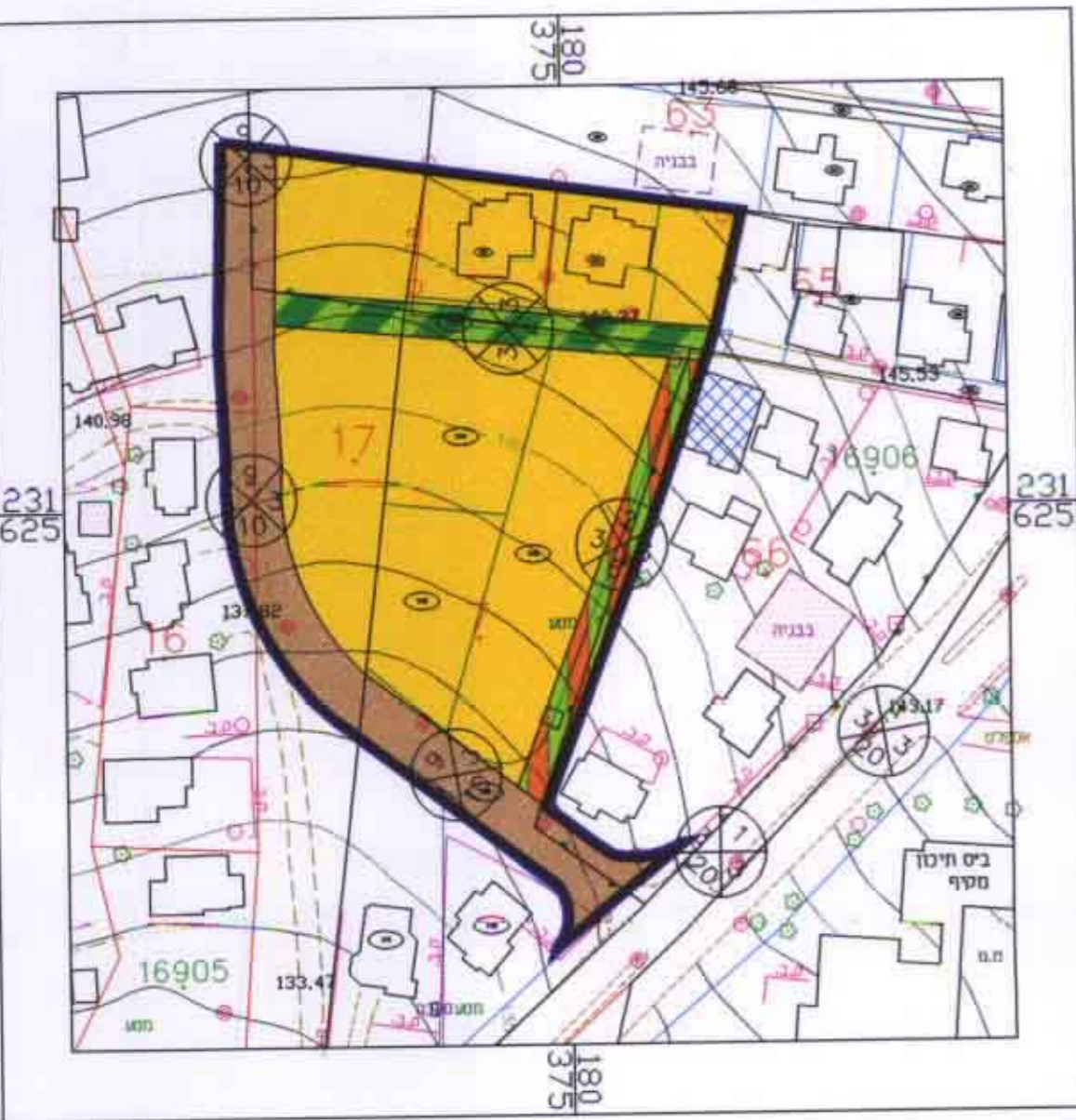


איתי זרבי
אדריכל תכנון
"מבוא-העמקים"
 חתימת עורך התכנית:

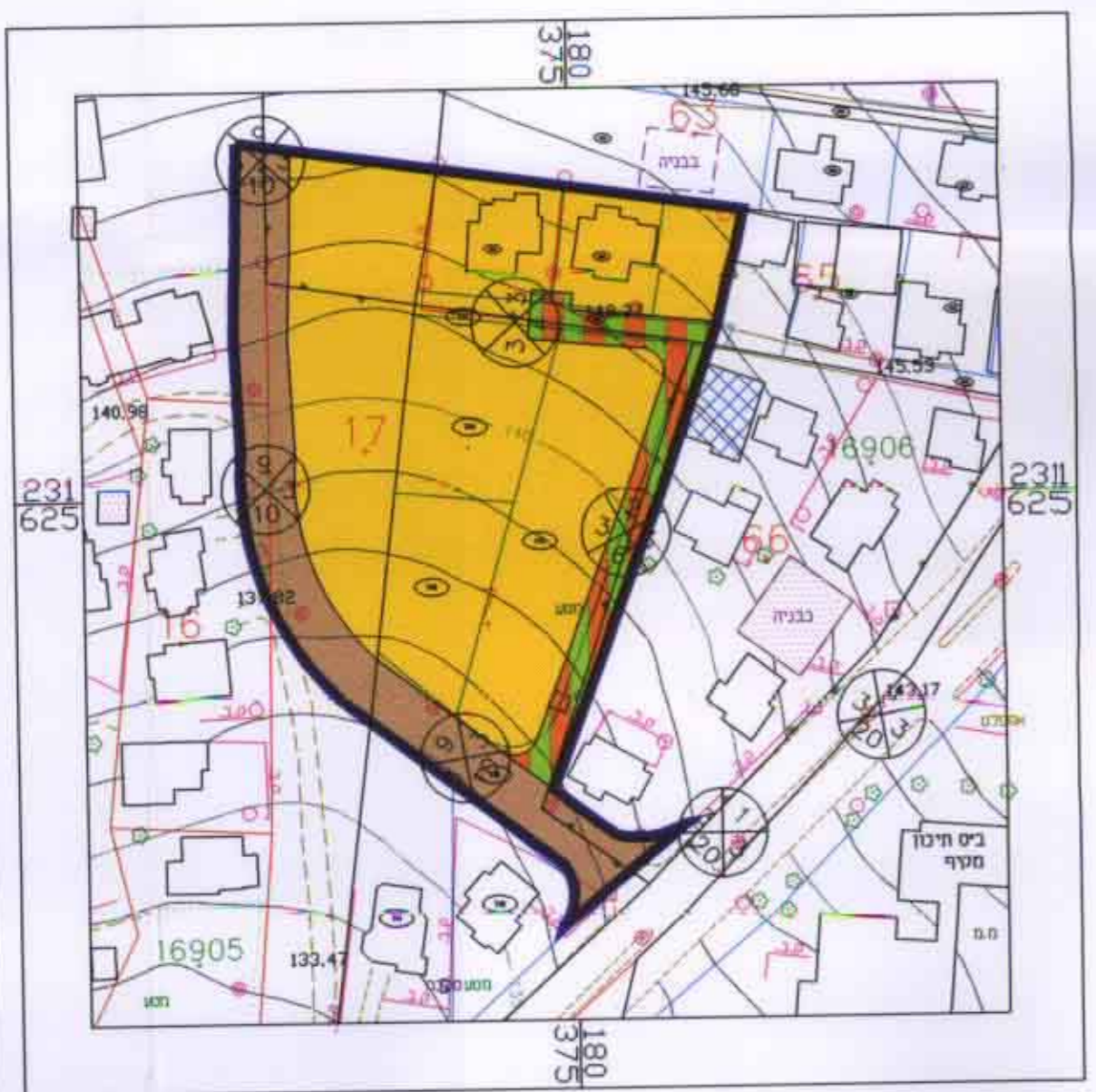
טבלת איזון שטחים- קיים לעומת מוצע.

יעוד	קיים		מוצע	
	שטח (במ"ר)	שטח (במ"ר)	שטח (במ"ר)	שטח (במ"ר)
אזור מגורים א'	5,630	68.15	5,860	70.90
שביל להולכי רגל	470	5.66	730	8.88
דרך גישה	490	5.99	1,670	20.22
דרך מאושרת	1,670	2.22		
סה"כ	8260	100	8260	100

חתימת הבעלים:
 חתימת היוזם:
 תאריך: 31.06.97
 תאריך עידכון: 11.05.99



תכנית מצב קיים קנ"מ 1:1250



תכנית מצב מוצע קנ"מ 1:1250

הערה:
 ותשרים זה נערך ע"ג רקע פטוגרמטרי משדכן לחצי שנה,
 נוחתם ע"י מודד מוסטך (יאר גייטולד מיט רשיון 545)
 ונערך ע"י ח"ב סכולוגית מיפי בע"מ.



חותמת המלצה להפקדה



חותמת הפקדה

משרד הפנים מחוז הצפון
 תוק חתמת הבניה תשס"ב * 1965
אישור תכנית מס' 10073/א'
 הוצעה פירוט לתכנון לבניה החליטה
 ביום 11.05.99 לאשר את התכנית.
 סגן מנהל מחוז

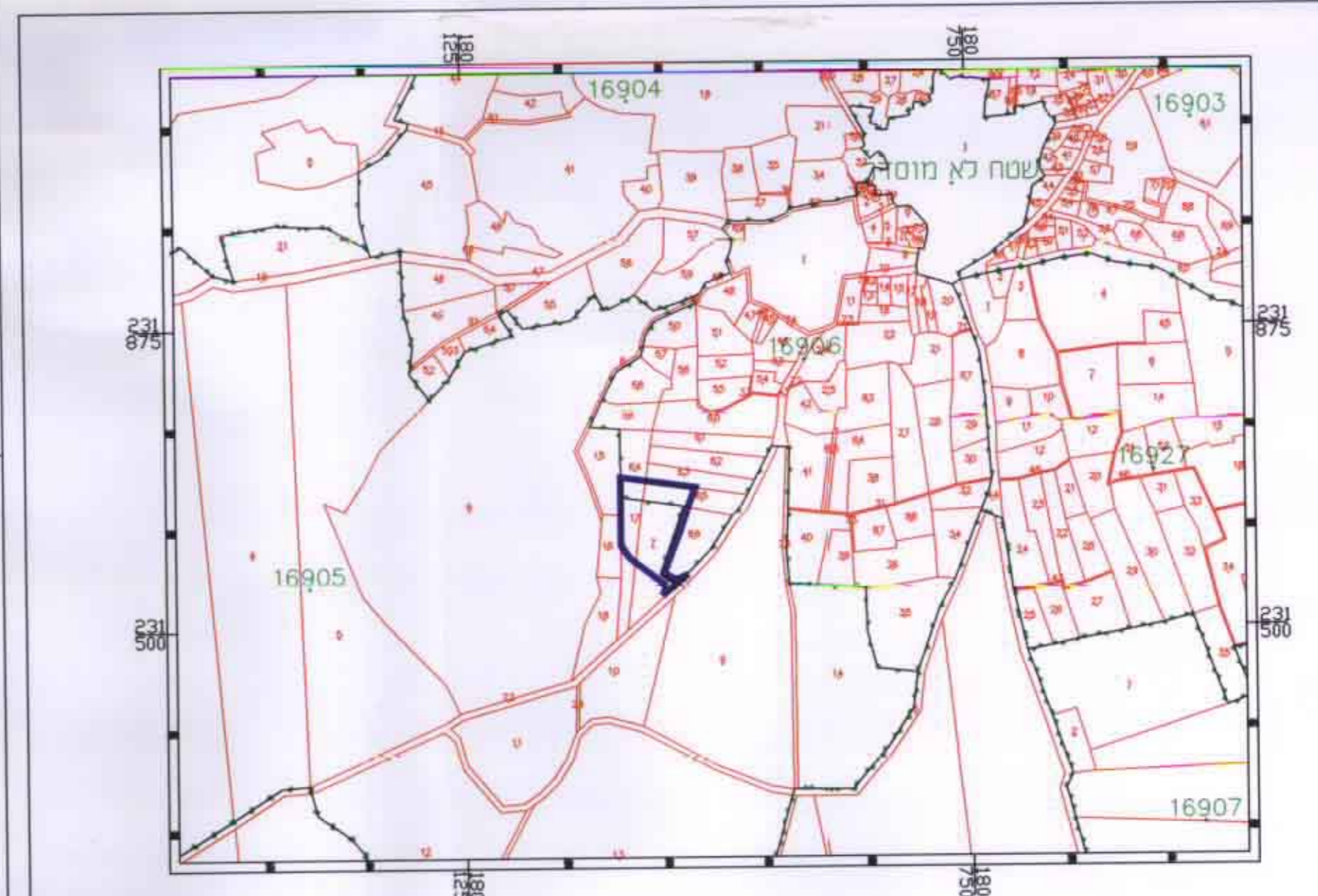
החזיקה על אישור תכנית מס' 10073/א'
 כורסמת בולקוט הפרסומים מס' 4814
 מיום 11.10.99 מ' א' 267

חותמת מתן תוקף

החזיקה על אישור תכנית מס' 10073/א'
 כורסמת בולקוט כיום
 כיום
 כיום

מקרא

- אזור מגורים - א
- דרך קיחת או מאושרת
- שביל להולכי רגל
- דרך גישה
- דרך לביטול
- גבול תכנית מוצעת
- גבול תכנית מאושרת
- גבול גוש
- גבול חלקה
- גבול מגרש
- מס' מגרש
- מס' דרך
- קווי בניה
- רחב דרך
- חלקה רשומה



תכנית סביבה קנ"מ 1:10000