משרד הפנים מחוז הצפון
חוק התכנון והבניה תשכ"ה - 1965
אישור תכנית מס' מ/8432
הועדה המחוזית לתכנון לבניה החליטה
ביום 2.1.97 לאשר את התכנית.
סמנכ"ל לתכנון יו"ר הועדה המחוזית

הודעה על אישור תכנית מס' 8432/מ
פורסמה בילקוט הפרסומים מס' 4587
מיום 16.11.97 התשנ"ז 627

הודעה על אישור תוכנית מס' 8432/מ
פורסמה בעיתון _____ ביום _____
בעיתון _____ ביום _____
ובעיתון מקומי _____ ביום _____

חוק התכנון והבניה תשכ"ה 1965
הועדה המקומית לתכנון ולבניה
מעלה הגליל
תכנית מס' 8432/מ
הועדה המקומית בישיבתה מס' 9/93
מיום 28.2.93 החליטה להמליץ
על מתן תוקף לתכנית הנקובה לעיל.
יו"ר הועדה המקומית יושב ראש הועדה

23.4.97

מרחב תכנון מקומי מעלה־הגליל
תכנית מתאר מקומית מס' מ/8432 בהתאם לתכנית
מתאר מחוזית מחוז הצפון מס' ת/מ/מ/2 הנקראת
שמורת טבע ברכות צוריאל

מצב מוצע קנה מידה 1 : 2,500

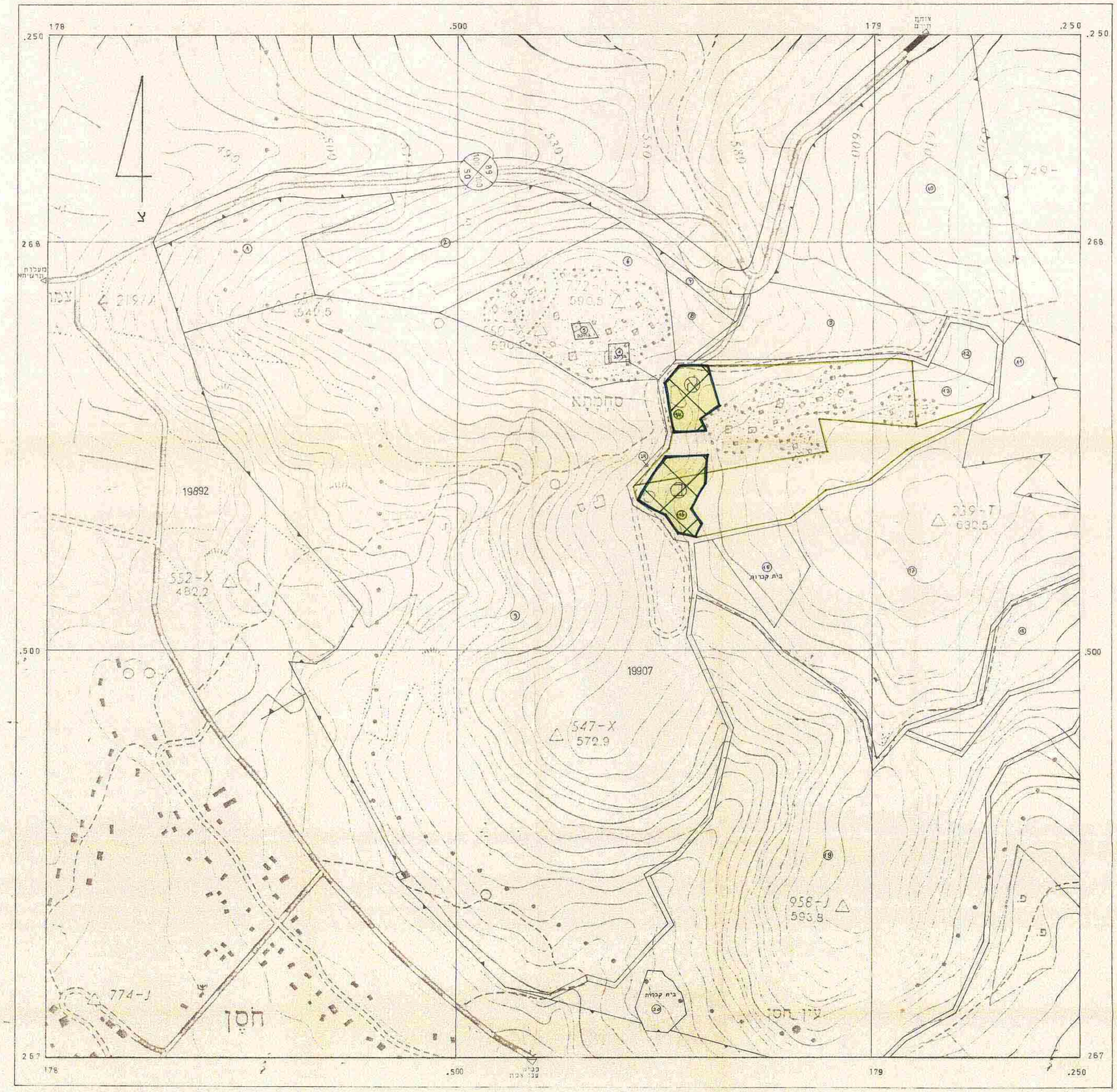

שיקי אלי
רשות שמורות הטבע
רח' ירמיהו 78
ירושלים 94467
טל: 5005444 פקס: 02-383405

מחוז: הצפון
נפה: עכו
מועצה אזורית: מעלה־יוסף
בעל הקרקע: מינהל מקרקעי ישראל
היוזם ומגיש התכנית: רשות שמורות הטבע
עורך התכנית: רשות שמורות הטבע
שטח התכנית: כ- 8.8 דונם סה"כ
שטח א' כ- 3.8 דונם
שטח ב' כ- 5.0 דונם

גוש: 19907
חלקי חלקה: 15,14

יעוד שטח	מצב קיים		מצב מוצע	
	דונם	%	דונם	%
שמורת טבע	-	-	8.8	100
שטח חקלאי	8.8	100		
סה"כ	8.8	100	8.8	100

מקרא:

- גבול התכנית
- גבול גוש
- גבול ומספר חלקה רשומה
- שטח שמורת טבע
- שטח חקלאי
- יער
- שטח ישוב כפרי
- דרך ראשית קיימת
- 89 / 100 / 50 — מספר יחס, קו בנין, רוחב בנין

מצב קיים קנה מידה 1: 50,000

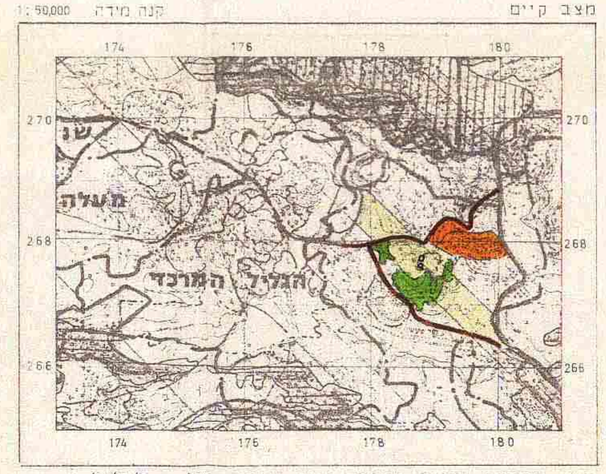

קטע מתכנית מתאר מחוזית מחוז הצפון מס' ת/מ/מ/2

תרשים סביבה קנה מידה 1: 50,000

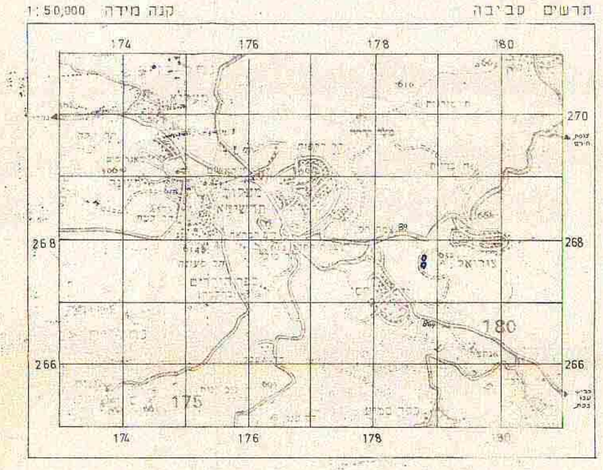

מקור המפה המרכז למיפוי ישראל

תאריך עדכון: 18.6.96